

Koordinaattiluettelo



Euref GK 23

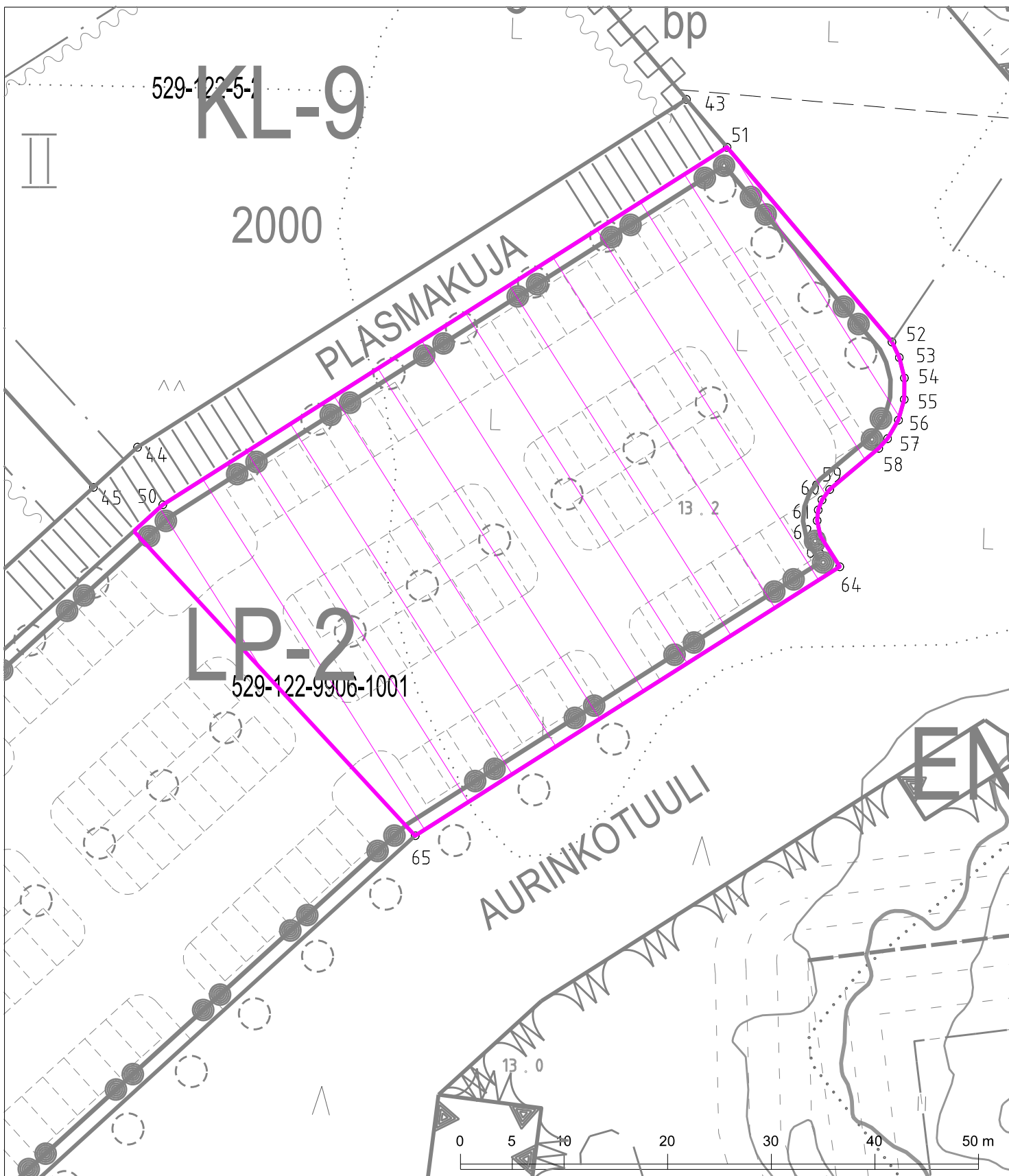
N:o X Y

10	6705345.040	23444324.454
0	6705348.351	23444298.612
0	6705377.992	23444325.863
0	6705341.747	23444375.142
37	6705319.328	23444268.817
38	6705335.757	23444289.205
39	6705377.559	23444320.426
40	6705378.822	23444336.264
41	6705368.771	23444350.971
42	6705362.594	23444357.474
43	6705340.794	23444375.950
44	6705307.248	23444322.981
45	6705303.369	23444318.725
46	6705262.193	23444273.547
47	6705272.108	23444255.965
48	6705280.202	23444252.644
10	6705346.116	23444324.514

TONTTIEN MUODOSTUMINEN:

N:o	Yht. m2	Osat m2	Kiinteistö
1	2570		529-430-1-196
2	3602	489	529-430-1-197
		1109	529-430-1-199
		2004	529-430-1-196

 NAANTALIN KAUPUNKI Kiinteistöinsinööri Mittakaava 1:1000		TONTTIKARTTA		TONTINLOHKOMINEN 2020-015 1-osainen kartta	
Karttalehti Piirt SM		Voimassa olevan tonttijaon hyväksymispäivä ja numero 3.2.2020 Ak-333 3.2.2020 Tj 122-5:1 Tontin lohkomispäivä 6.4.2020		Kaupunginosa 122	Kortteli 5
				 Toimitusinsinööri Seija Malmsten	
Merkitty kiinteistörekisteriin 8 . 4 .2020					



1:500



Osa kiinteistöstä 529-122-9906-1001, pinta-ala 2551 m²