

# NAANTALIN KAUPUNKI

## KURJENRAUMAN RANTA-ASEMAKAAVAN MUUTOS

LUONNOS 1.2.2018 1:2000

Ranta-asemakaavan muutos koskee:  
Virkistysaluetta.

Ranta-asemakaavan muutoksella muodostuu:  
Virkistysaluetta.

### Ranta-asemakaavamerkinntät ja -määräykset:



**Puisto.**

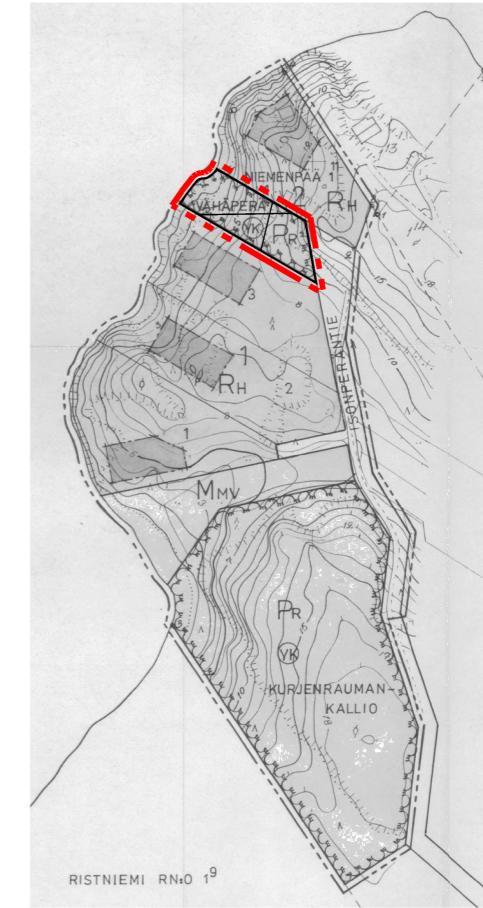
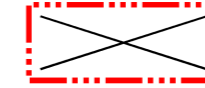


3 metriä kaava-alueen rajan ulkopuolella oleva viiva.

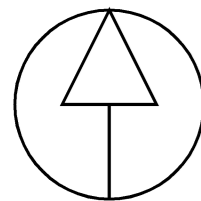


Korttelin, korttelinosan ja alueen raja.

**Poistuva kaava:** 3 m kaava-alueen rajan ulkopuolella oleva viiva, jota otsakkeessa mainittu kaavanmuutos koskee ja jolta aiemmat kaavamerkinntät ja määräykset poistuvat (1:4000).



0 m 100 m 100 m 200 m



0 m 50 m 100 m 200 m 300 m

Rantakaavan pohjakartta 1:2000	Kartan laatija Oy Kunnallistekniikka Ab	09
Kunta Rymättylä	Ilmakuvaus 30.4.1971	08
Kylä Kurjenrauma	Kartoitusten menetelmä Stereokartitus	07
Turun ja Porin lääni	Koordinaattijärjestelmä Erillinen (ei peruskartan)	06
	Korkeusjärjestelmä N60 (likim.)	05
	Kartta hyväksytty 12.6.1972	04
	AARNE VERTU	03
		02
		01
		00

## NAANTALIN KAUPUNKI

KURJENRAUMAN RANTA-ASEMAKAAVAN MUUTOS



Nosto Consulting Oy  
Brahenskatu 7, 20100 Turku  
www.nostoconsulting.fi  
puh. 0400 858 101

Päiväys:  
Turussa 1.2.2018

Nähtävillä: \_\_\_ - \_\_\_ 2018

Hyväksytty: \_\_\_ 2018 § \_\_

Tullut voimaan: \_\_\_ 2018

Työnumero, versio 1:2000

**YSK** 311-RAK1716

Tiedosto: Naantali\_Kurjenrauma-03.dwg

Pasi Lappalainen, dipl.ins.