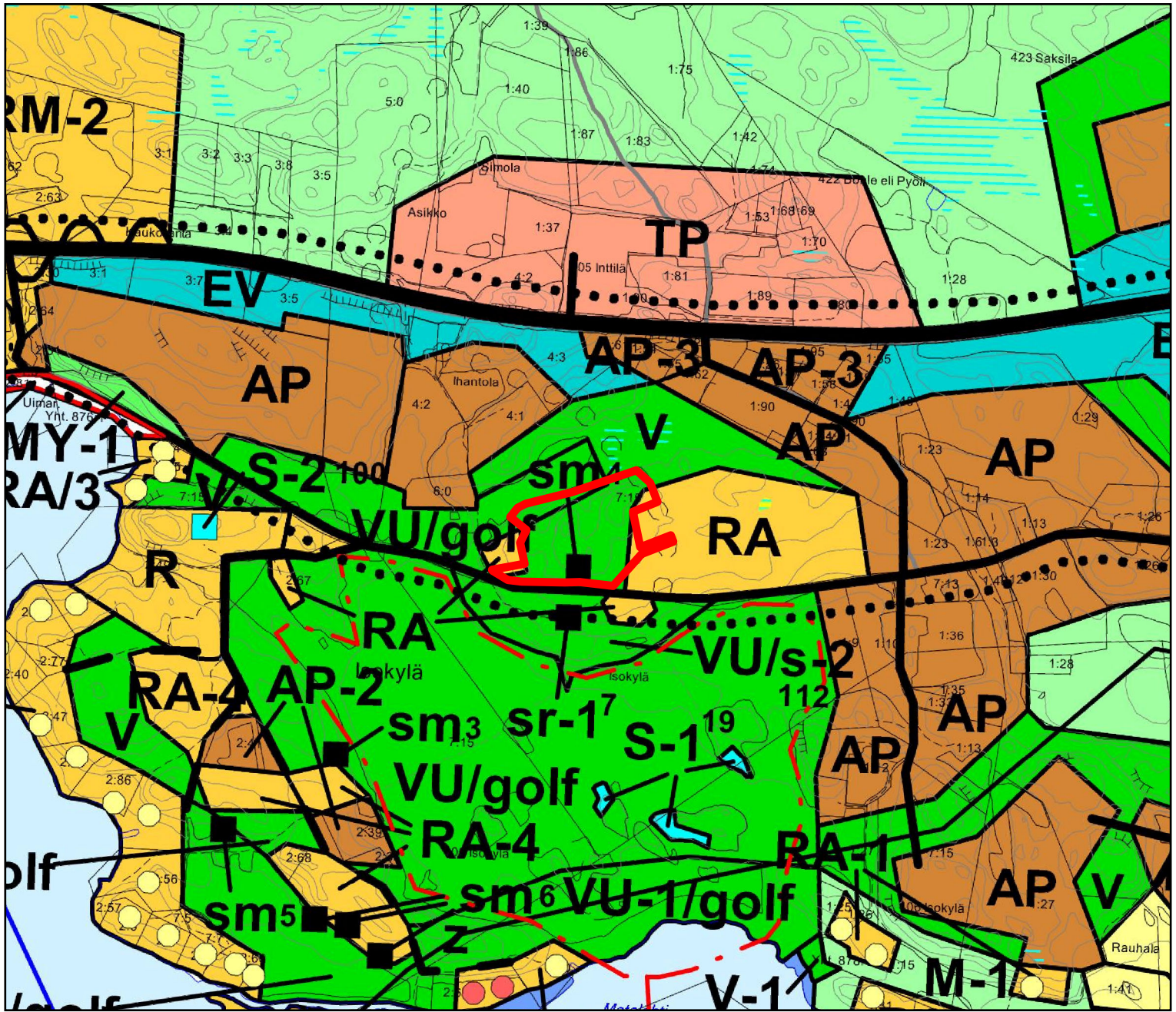


Ote Varsinais-Suomen Maakuntakaavasta 2023

Mittakaava: 1:25 000

- Kaava-alueen sijainti
- A Taajamatoimintojen alue
- R Retkeily- ja matkailutoimintojen alue
- TP Työpaikkatoimintojen alue
- V Virkistysalue
- Ohjeellinen ulkoilureitti



Ote Luonnonmaan yleiskaavasta 2012

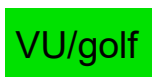
Mittakaava: 1:10 000



Kaava-alueen sijainti



V Virkistysalue

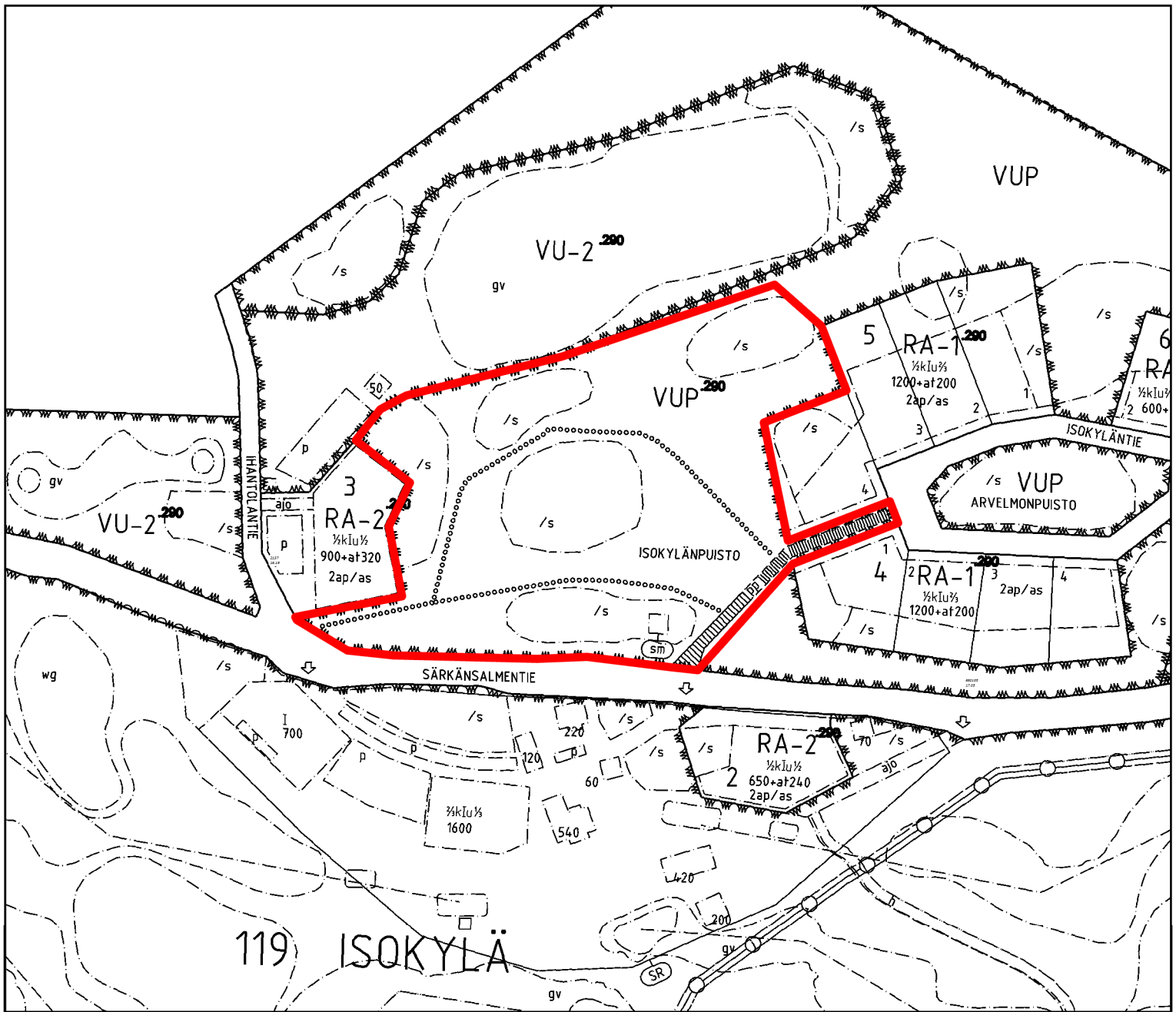


VU/golf Golf-kentän alue



RA Loma-asuntoalue

sm Muinaismuistolain nojalla rauhoitettu kiinteä muinaisjäännös



Ote ajantasa-asemakaavasta


Mittakaava: 1:3 000



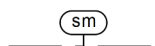
Kaava-alueen sijainti



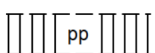
Virkistys- ja ulkoilupalvelujen alue, jota hoidetaan puistomaisena tai säilytetään luonnontilaisena.



Alueen osa, jolla ympäristö säilytetään.



Alueen osa, jolla sijaitsee muinaismuistolailla rauhoitettu mahdollinen kiinteä muinaisjäännös. Alueen maankäyttöä suunniteltaessa on otettava yhteyttä Museovirastoon tai Turun maakuntamuseoon.



Ohjeellinen yleiselle jalankululle ja polkupyöräilylle varattu alueen osa.



Ulkoilureitti.

