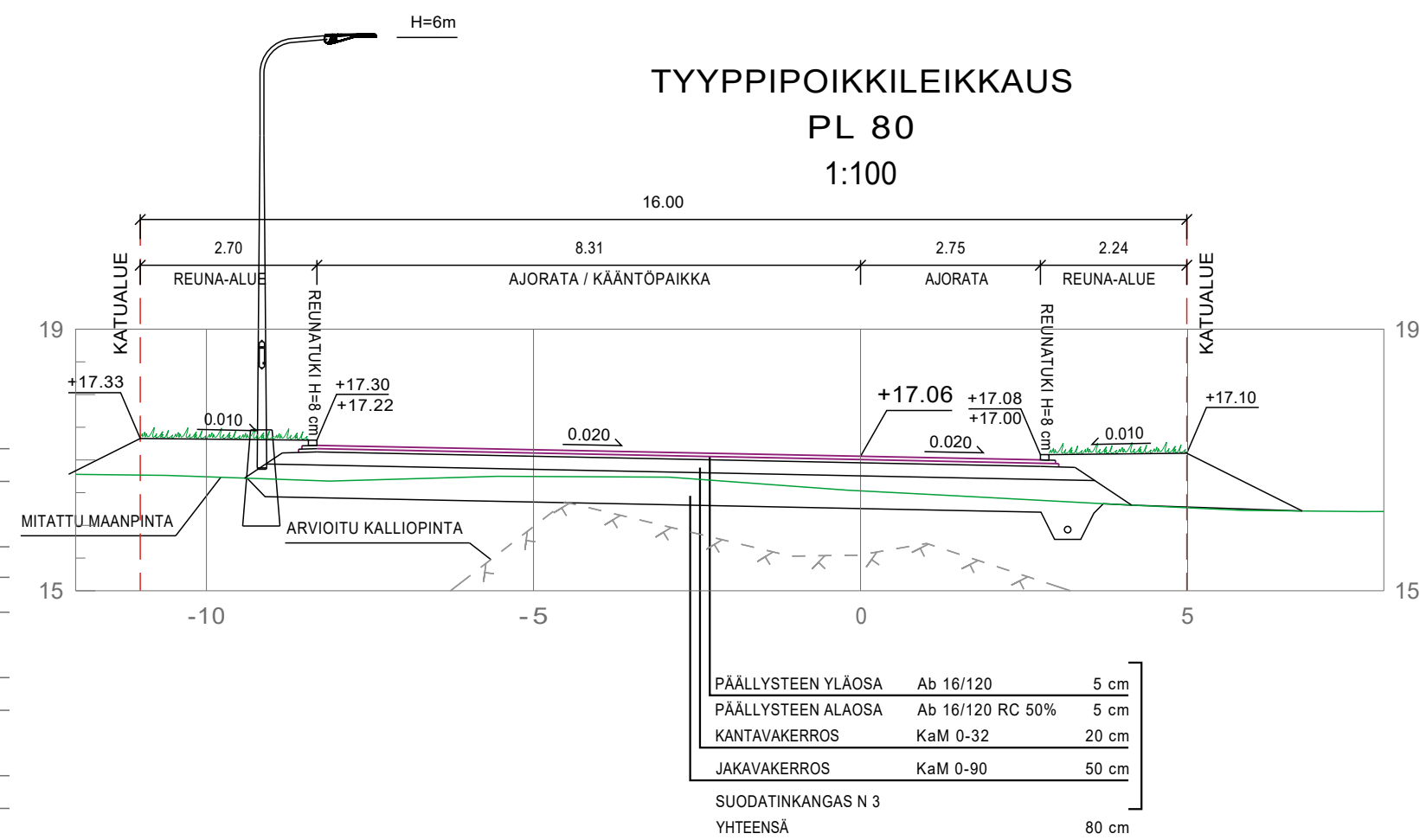
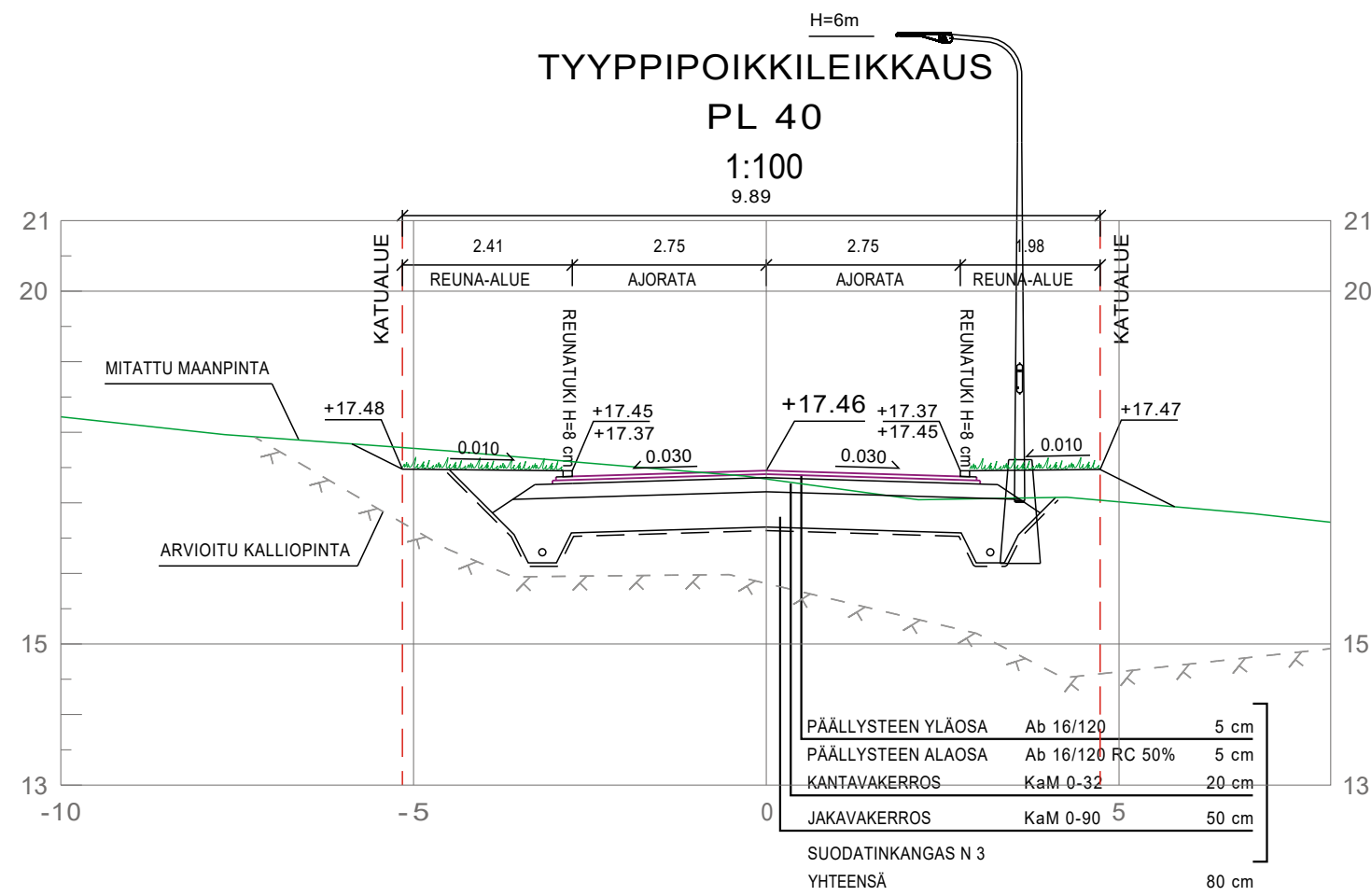
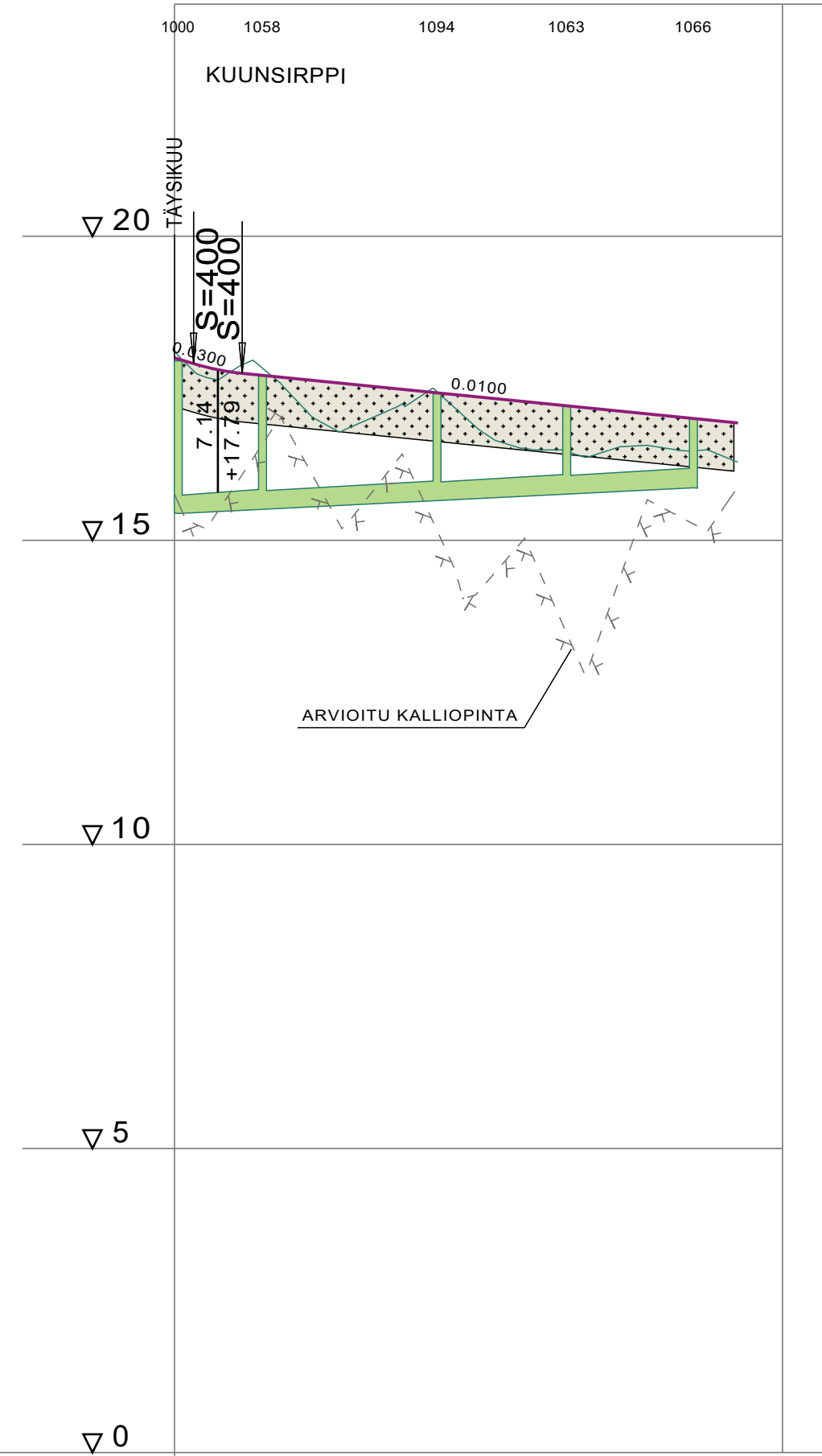


KUIVATUS

vas.
oik.



KUORMITUSRAJOITUS LUISKAKALTEVUUS, KEVENNYSLEIKKAUS, TUENTA / VARMUUSKERROIN JOHTOJEN PERUSTAMISTAPA JOHTOJEN PAINUMA-ARVIO																																									
PAINEVIEMÄRI LAEN KORKEUS PUTKEN MITAT, LAATU PAALU																																									
VESIJOHTO LAEN KORKEUS PUTKEN MITAT, LAATU PAALU																																									
SADEVESIVIEMÄRI SISÄPOHJAN KORKEUS PUTKEN MITAT, LAATU PAALU KAIVOVÄLI, KALTEVUUS	<table border="1"> <tr> <th colspan="10">5E-75/6E-75</th> </tr> <tr> <td>15.44</td> <td>315</td> <td>15.51</td> <td>315</td> <td>15.65</td> <td>315</td> <td>15.76</td> <td>315</td> <td>15.86</td> <td>15.86</td> </tr> <tr> <td>0.5</td> <td>14.5</td> <td>28.5/0.005</td> <td>43</td> <td>21/0.005</td> <td>64.5</td> <td>21/0.005</td> <td>85.5</td> <td></td> <td></td> </tr> </table>	5E-75/6E-75										15.44	315	15.51	315	15.65	315	15.76	315	15.86	15.86	0.5	14.5	28.5/0.005	43	21/0.005	64.5	21/0.005	85.5												
5E-75/6E-75																																									
15.44	315	15.51	315	15.65	315	15.76	315	15.86	15.86																																
0.5	14.5	28.5/0.005	43	21/0.005	64.5	21/0.005	85.5																																		
JÄTEVESIVIEMÄRI SISÄPOHJAN KORKEUS PUTKEN MITAT, LAATU PAALU KAIVOVÄLI, KALTEVUUS																																									
PUTKIEN PERUSTAMISTAPA PÄÄLLYSRAKENNE	5E-80 / 6E-75																																								
MATKA KALTEVUUS / PYÖRISTYSSÄDE	<table border="1"> <tr> <td>0.00</td> <td>3.14</td> <td>7.99</td> <td>11.13</td> <td>81.53</td> <td>92.66</td> </tr> <tr> <td>-0.0300</td> <td>-0.11</td> <td>-0.11</td> <td>-0.11</td> <td>-0.0100</td> <td>-0.11</td> </tr> </table>	0.00	3.14	7.99	11.13	81.53	92.66	-0.0300	-0.11	-0.11	-0.11	-0.0100	-0.11																												
0.00	3.14	7.99	11.13	81.53	92.66																																				
-0.0300	-0.11	-0.11	-0.11	-0.0100	-0.11																																				
TASAUSVIIVA KORKEUS MAANPINNAN KORKEUS PAALUTUS KAAREVUUS AJORADAN SIVUKALTEVUUS	<table border="1"> <tr> <td>18.12</td> <td>17.82</td> <td>17.31</td> <td>16.91</td> <td>17.34</td> <td>16.83</td> <td>16.49</td> <td>16.43</td> <td>16.53</td> <td>16.39</td> </tr> <tr> <td>0</td> <td>50</td> <td>100</td> <td></td> <td></td> <td></td> <td></td> <td></td> <td></td> <td></td> </tr> <tr> <td colspan="2">Sr</td> <td colspan="2">Sr</td> <td colspan="2">Sr</td> <td colspan="2">Sr</td> <td colspan="2">Sr</td> </tr> <tr> <td>qv=0.024</td> <td>qv=0.024</td> <td>qv=0.030</td> <td>qv=0.030</td> <td>qv=0.020</td> <td>qv=0.020</td> <td>qv=0.020</td> <td>qv=0.020</td> <td>qv=0.020</td> <td>qv=0.020</td> </tr> </table>	18.12	17.82	17.31	16.91	17.34	16.83	16.49	16.43	16.53	16.39	0	50	100								Sr		Sr		Sr		Sr		Sr		qv=0.024	qv=0.024	qv=0.030	qv=0.030	qv=0.020	qv=0.020	qv=0.020	qv=0.020	qv=0.020	qv=0.020
18.12	17.82	17.31	16.91	17.34	16.83	16.49	16.43	16.53	16.39																																
0	50	100																																							
Sr		Sr		Sr		Sr		Sr																																	
qv=0.024	qv=0.024	qv=0.030	qv=0.030	qv=0.020	qv=0.020	qv=0.020	qv=0.020	qv=0.020	qv=0.020																																

Koordinaattijärjestelmä GK23	Korkeusjärjestelmä N2000
KOHTEEN NIMI JA OSOITE NAANTALIN KAUPUNKI Perhetalon asemakaava-alueen 2B kunnallistekniikka	PIIRUSTUKSEN SISÄLTÖ Pituusleikkaus Tyypipoikkileikkaukset Kuunsirppi
SUUNN. fimari	MITTAKAAVA 1:1000/1:100 1:100
TARK. firmsio	TIEDOSTO
#VV fieron	SUUNN. ALA TKA
4.12.2024	TYÖ N:O 25010344
	PIIR N:O K-06
	MUUTOS

