


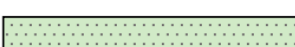


















- MERKINTÖJEN SELITYKSET:**
-  SUUNNITELTU KATU, ASFALTTI
 -  SUUNNITELTU JALANKULKU- JA PYÖRÄILYVÄYLÄ, ASFALTTI
 -  SUUNNITELTU BETONIKIVEYS
 -  SUUNNITELTU VIHERALUE, NURMIKKO
 -  SUUNNITELTU VIHERALUE, NIITTY
 -  SUUNNITELTU MATALA LEHTIPENSASRYHMÄ
 -  SUUNNITELTU KIVITUHKAPÄÄLLYSTE
 -  SUUNNITELTU OPOTETTAVA REUNATUKI, H=12cm
 -  SUUNNITELTU LIIMATTAVA REUNATUKI, H=8cm
 -  SUUNNITELTU OPOTETTAVA REUNATUKI, H=0cm
 -  ISTUTETTAVA LEHTIPUU
 -  NYKYINEN PUU, POISTETTAVA
 -  NYKYINEN VALAISIN, POISTETTAVA
 -  SUUNNITELTU PENKKI JA ROSKA-ASTIA
 -  OJAN / PAINANTEEN POHJA JA VIRTAAUSSUUNTA
 -  UUSI VALAISIN
 -  SUUNNITELTU HULEVESIVEMÄRI, TARKASTUSKAIVO JA HULEVESIKAIVO
 -  NYKYINEN HULEVESIVEMÄRI, TARKASTUSKAIVO JA HULEVESIKAIVO
 -  SUUNNITELTU RUMPU
 -  JAKOKAAPPI

Koordinaatijärjestelmä GK23		Koordinaatijärjestelmä NZ2000	
KOHTEEN NIMI JA OSOITE NAANTALIN KAUPUNKI Perhetalon asemakaava-alueen 2B kunnallistekniikka		PIIRUSTUKSEN SISÄLTÖ Asemapiirustus Täysikuu plv 280-556, Kuunsilta ja Kuutamotie	
		MITTAKAAVA 1:500	
SWECO Naantali		TIEDOSTO	
SAUNN EINTEI	SUUNNANKALA	TYÖ N:O	PIIR N:O
FARK FINNISO	4.12.2024	TKA	25010344
HYV. FIKION			K-03
			MEIUTOS