









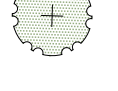




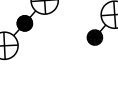








- MERKINTÖJEN SELITYKSET:**
-  SUUNNITELTU KATU, ASFALTTI
 -  SUUNNITELTU JALANKULKU- JA PYÖRÄILYVÄYLÄ, ASFALTTI
 -  SUUNNITELTU BETONIKIVEYS
 -  SUUNNITELTU VIHERALUE, NURMIKKO
 -  SUUNNITELTU VIHERALUE, NIITTY
 -  SUUNNITELTU MATALA LEHTIPENSASRYHMÄ
 -  SUUNNITELTU KIVITUHKAPÄÄLLYSTE
 -  SUUNNITELTU UPOTETTAVA REUNATUKI, H=12cm
 -  SUUNNITELTU LIIMATTAVA REUNATUKI, H=8cm
 -  SUUNNITELTU UPOTETTAVA REUNATUKI, H=0cm
 -  ISTUTETTAVA LEHTIPUU
 -  NYKYINEN PUU, POISTETTAVA
 -  NYKYINEN VALAISIN, POISTETTAVA
 -  SUUNNITELTU PENKKI JA ROSKA-ASTIA
 -  OJAN / PAINANTEEN POHJA JA VIRTAAUSSUUNTA
 -  UUSI VALAISIN
 -  SUUNNITELTU HULEVESVIEMÄRI, TARKASTUSKAIVO JA HULEVESIKAIVO
 -  NYKYINEN HULEVESVIEMÄRI, TARKASTUSKAIVO JA HULEVESIKAIVO
 -  SUUNNITELTU RUMPU
 -  JAKOKAAPPI

1 METRIÄ LEVEÄ AUKKO REUNAKIVEEN TULVAREITILLÄ
REUNAKIVEN KORKEUS 0 cm

1 METRIÄ LEVEÄ AUKKO REUNAKIVEEN TULVAREITILLÄ
REUNAKIVEN KORKEUS 0 cm

Koordinaattijärjestelmä GK23 N2000		Koordinaattijärjestelmä N2000	
KOHTEEN NIMI JA OSOITE NAANTALIN KAUPUNKI Perhetalon asemakaava-alueen 2B kunnallistekniikka		PIIRUSTUKSEN SISÄLTÖ Asemapiirustus Täysikuu plv 0-280, Kuunsirppi ja Puolukku	
MITTAKAAVA 1:500			
TIEDOSTO			
SUUNN. Ilmari TARK- Ilmari Pivv. Ilmari 4.12.2024	SUUNN. ALA TKA	TYÖ N O 25010344	PIIR N O K-02

