

Ote ajantasa-asetusta: Kuparivuoren asemakaava ja asemakaavan muutos

KUPARIVUOREN ASEMAKAAVA JA ASEMAKAAVAN MUUTOS













1:2000










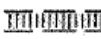
Asemakaava käsittää 1. kaupunginosan puistoaluetta (VP), lähivirkistysaluetta (VL), urheilu- ja virkistyspalvelualueetta (VU), telttailu- ja leirintäaluetta (RT), kauttakulku- tai sisääntulotietä suoja- ja näkemäalueineen (LT), sekä vesialuetta (W).

Asemakaavan muutos koskee 1. kaupunginosan puistoaluetta (VP) sekä 2. kaupunginosan katualuetta.

Asemakaavalla ja asemakaavan muutoksella muodostuu 1. kaupunginosan kortteli 17 sekä puistoaluetta (VP), lähivirkistysaluetta (VL), urheilu- ja virkistyspalvelualueetta (VU), telttailu- ja leirintäaluetta (RT), kauttakulku- tai sisääntulotietä suoja- ja näkemäalueineen (LT), vesialuetta (W) ja katualuetta sekä 2. kaupunginosan katualuetta.

Asemakaavamerkinnot ja -määräykset:

- | | |
|---|--|
|  | Yleisten rakennusten korttelialue.
Osa korttelialueen autopaikoista saadaan sijoittaa läheiselle LP-alueelle. |
|  | Puisto. |
|  | Lähivirkistysalue. |
|  | Urheilu- ja virkistyspalvelualue.
Osa alueen autopaikoista saadaan sijoittaa läheiselle LP-alueelle. |
|  | Telttailu- ja leirintäalue. |
|  | Kauttakulku- tai sisääntulotie suoja- ja näkemäalueineen. |
|  | Vesialue. |
|  | 3m sen kaava-alueen ulkopuolella oleva viiva, jota vahvistaminen koskee. |
|  | Kaupunginosan raja. |
|  | Korttelin, korttelinosan ja alueen raja. |
|  | Eri kaavamääräysten alaisten alueenosien välinen raja. |
|  | Dhjeellinen eri kaavamääräysten alaisten alueenosien välinen raja. |
| 1 | Kaupunginosan numero. |
| 17 | Korttelin numero. |
| 1 | Tontin numero. |
| KUPARIV. | Kadun, katuaukion, torin tai puiston nimi. |
| 250 | Rakennusoikeus kerrosalaneliömetreinä. |
| II | Roomalainen numero osoittaa rakennusten, rakennuksen tai sen osan suurimman sallitun kerrosluvun. |
| e=0,05 | Tehokkuusluku eli kerrosalan suhde tontin pinta-alaan. |
| 40,00 | Rakennuksen vesikaton ylimmän kohdan korkeusasema. |

-  Rakennusala.
-  Urheiluhallin rakennusala.
-  Rantasaunan rakennusala.
-  Rakennusala, jolle saa sijoittaa vesihuoltoa palvelevan rakennuksen tai rakenteita.
-  Rakennusala, jolle saa sijoittaa kahvilan tai vastaavan metkailua palvelevan rakennuksen.
-  Alueen tunnelissa alittava kauttakulku- tai sisääntulotie.
-  Katu.
-  Ohjeellinen ulkoiluraitti.
-  Sähkölinjaa varten varattu alueen osa.
- 1ap/50m²** Merkintä osoittaa, kuinka monta kerrosalaneliömetriä koh-
ti on rakennettava yksi autopaikka.
-  Ohjeellinen yleiselle jalankululle varattu alueen osa.

Naantalin 17 päivä ~~kesä~~ ^{elo}kuuta 1988

Eero Löytönen
kaupunginarkkitehti

Ak-183
Ympäristöministeriö on vahvistanut asemakaavan ja asemakaavan muutoksen 9.3.1989.