



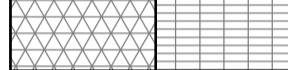





























**Merkinnät**

-  Ajorata, uusi katurakenne, asfaltti
-  Ajorata, asfaltti uusitaan
-  Jkpp, uusi katurakenne, asfaltti
-  Jkpp, asfaltti uusitaan
-  Betonikiveys
-  Nupukiveys
-  Noppakiveys
-  Nurmi
-  Kuiva niitty / keto
-  Kostean maan niitty
-  Niitty B3
-  Puistoraitti
-  Betonireunatuki, korkeus 12cm
-  Betonireunatuki, madallettu, korkeus 4cm
-  Suunniteltu oja ja veden kulkusuunta
-  Nykyinen oja, säilytetään
-  Suunniteltu hulevesilinja
-  Suunniteltu huleveden tarkastuskaivo, ritiläkaivo
-  Käytöstä poistuva kaivo

-  Nykyinen / poistettava puu
-  Istutettava lehtipuu / havupuu
-  Istutettava yksittäispensas
-  Monilaji-istutus
-  Istutettava lehtipensas
-  Istutettava havupensas
-  Perenna
-  Tulvatasanne
-  Kosteikkoperenna
-  Luonnonkasvi-istutus
-  Penkki
-  Roska-astia
-  Poistettava / uusi valaisin
-  Suunniteltu korkeusasema

Kiertoliittymän istutukset ja pintamateriaalit erill. detailjiirustuksen mukaan

<b>Naantali*</b>		Pirustuksen sisältö		Mittakaavat
Kohde Ruonan yhdyntien rakennussuunnitelma Naantalissa kaupunki		Asemapiirustus		1:500
Kaksitasouoman ja hv-putken reitti				
Suunnittelija O. Tiitinen	Tarkastaja A. Pelho	Päiväys 11.10.2024	Tasokoordinaatio / Korkeusjärjestelmä ETRS-GK23 / N2000	Työnumero 101021713-002
Hyväksyjä A. Muhonen			Suunn.ala Pirustusnumero	Lehti Muutos
 AFRY Finland Oy Juhana Herttuan puistikatu 21 20100 Turku Puh. 010 3311 etunimi.sukunimi@afry.com		TKA		