


































Merkinnät

-  Ajorata, uusi katurakenne, asfaltti
-  Ajorata, asfaltti uusitaan
-  Jkpp, uusi katurakenne, asfaltti
-  Jkpp, asfaltti uusitaan
-  Betonikiveys
-  Nupukiveys
-  Noppakiveys
-  Nurmi
-  Kuiva niitty / keto
-  Kostean maan niitty
-  Niitty B3
-  Puistoraitti
-  Betonireunatuki, korkeus 12cm
-  Betonireunatuki, madallettu, korkeus 4cm
-  Suunniteltu oja ja veden kulkusuunta
-  Nykyinen oja, säilytetään
-  Suunniteltu hulevesilinja
-  Suunniteltu huleveden tarkastuskaivo, ritiläkaivo
-  Käytöstä poistuva kaivo

-  Nykyinen / poistettava puu
-  Istutettava lehtipuu / havupuu
-  Istutettava yksittäispensas
-  Monilaji-istutus
-  Istutettava lehtipensas
-  Istutettava havupensas
-  Perenna
-  Tulvatasanne
-  Kosteikkoperenna
-  Luonnonkasvi-istutus
-  Penkki
-  Roska-astia
-  Poistettava / uusi valaisin
-  Suunniteltu korkeusasema

Kiertoliittymän istutukset ja pintamateriaalit erill. detaljipiirustuksen mukaan

Naantali*			
Kohde Ruonan yhdyntien rakennussuunnitelma Naantalin kaupunki		Piirustuksen sisältö Asemapiirustus	Mittakaavat 1:500
Rautakatu			
Suunnittelija O. Tiitinen	Tarkastaja A. Pelho	Päiväys 11.10.2024	Tasokoordinaatio / Korkeusjärjestelmä ETRS-GK23 / N2000
Hyväksyjä A. Muhonen		Työnumero 101021713-002	Lehti
AFRY Finland Oy Juhana Herttuan puolekatu 21 20100 Turku Puh. 010 3311 etunimi.suuronni@afry.com		Suunn. ala TKA	Piirustusnumero 102
			Muutos