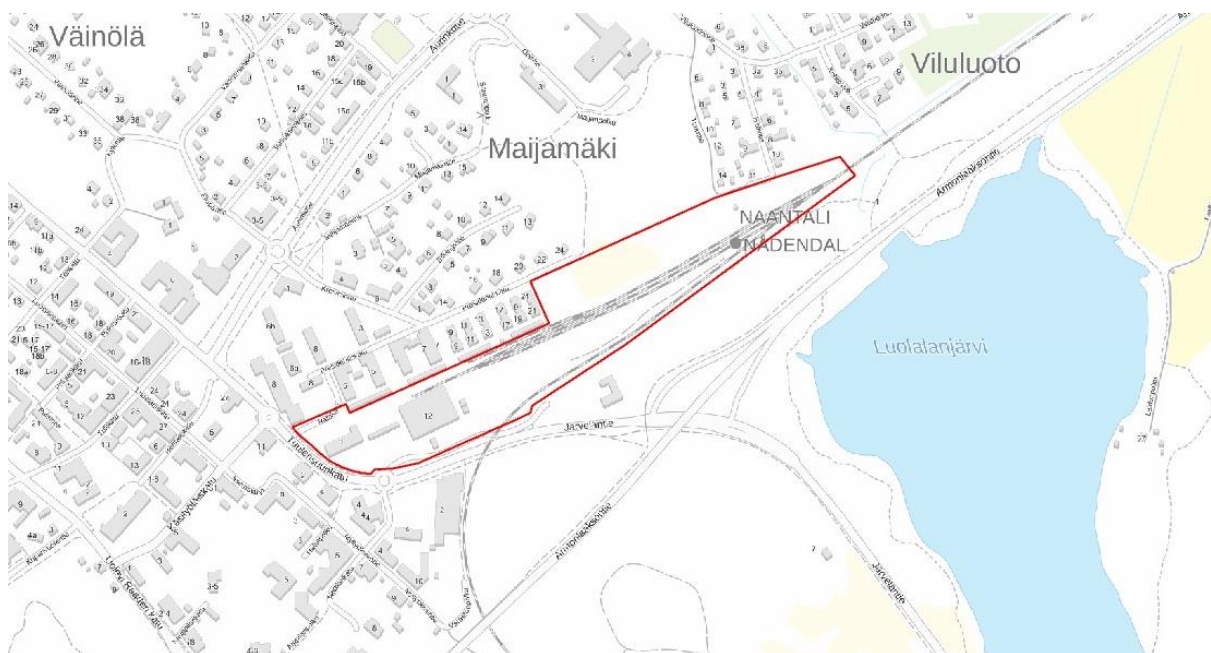


## ASEMANSEUDUN ASEMAKAAVAN MUUTOS (AK-353)

### OSALLISTUMIS- JA ARVIOINTISUUNNITELMA (OAS)

Osallistumis- ja arviointisuunnitelma eli OAS on kooste kaavoitushankkeen keskeisistä tiedoista. Siitä käy ilmi hankkeen peruslähtökohdat ja tavoitteet sekä ne keinot, joilla kaavan vaikutuksia on tarkoitus arvioida. Suunnitelmassa luetellaan osalliset ja kerrotaan, miten kaava-asia etenee ja missä vaiheessa siihen voi vaikuttaa (MRL §63).

Osallistumis- ja arviointisuunnitelmaa täydennetään työn edetessä tarpeen mukaan.



*Kaava-alueen sijainti kartalla. Alueen rajaus saattaa muuttua kaavatyön aikana.*

### Sisällysluettelo

Suunnittelun tavoite.....	2
Alueen rajaus ja nykytilanne.....	2
Alueen kaavallinen tilanne.....	2
Maanomistus ja maankäyttösopimus .....	5
Selvitykset ja vaikutusten arviointi.....	5
Osalliset .....	7
Suunnittelun vaiheet ja aikataulu sekä tiedottaminen, osallistuminen ja päätöksenteko.....	7
Yhteystiedot.....	8

**Asemanseudun asemakaavan muutos (Ak-353)**

## Suunnittelun tavoite

Väylävirasto (ent. Ratahallintokeskus RKH) on aloittanut kehittämistoimenpiteet Turku-Raisio-Naantali (-Uusikaupunki) rataosuuden saattamiseksi henkilöjunaliikenteen vaatimuksia vastaavalle tasolle. Rataosuus mm. sähköistetään. Naantalin rautatieasemaa kehitetään henkilöliikenteen pääteasemaksi niin, että myös Naantalin sataman mahdolliset tavaraliikenteen vaatimat tavaravaunujen säilytystarpeet huomioidaan. Kaavasuunnitelman rinnalla tehdään ratasuunnitelma, jossa määritetään tarkasti raiteiden, asemalaturin ja teknisten laitteiden sijainti ja muut yksityiskohdat. Ratasuunnitelman tekee yksityinen konsulttiyritys. Ratasuunnitelman hyväksyminen edellyttää, että alueella on voimassa oikeusvaikutteinen kaava (Laki liikennejärjestelmistä ja maanteistä 17§).

Asemakaavatyön tavoitteena on mahdollistaa henkilöliikenteen aloittaminen Naantalin asemalla, mahdollistaa tavaraliikenteen järjestelypihan tarvitsemat raiteet aseman alueella, mahdollistaa sujuva saattoliikenne ja liityntäpysäköinti asemalla, järjestää kevyenliikenteen yhteys Kalevanniemen koululle ja liikuntahallille sekä Karvetin suuntaan radan pohjoispuolella. Kaavassa tarkastellaan myös mahdollisuuksia uusien kaupallisten palveluiden sijoittumiseksi aseman yhteyteen. Edellä mainitut tavoitteet edellyttävät uuden katuyhteyden rakentamista aseman alueelle Järveläntien suunnasta. Tavoitteena on myös lisätä asumista aseman välittömässä läheisyydessä radan pohjoispuolella.

Asemanseudun asemakaavatyö on kuulutettu vireille 24.2.2020 nimellä ”Keskustan market-alueen laajennus ja Opintien alue”. Asemakaavan muutos on strategisesti merkittävä asemakaava.

## Alueen rajausta ja nykytilanne

Noin seitsemän hehtaarin suuruista suunnittelualueutta rajaavat lännessä ja etelässä Järveläntie ja Naantalin satamaraide. Kaavoitettava alue ulottuu idässä aina Viluluodon puiston tasalle asti. Pohjoispuolella suunnittelualue rajautuu Ratakatuun, asuinkerros- ja rivitalokortteleihin, Presidentinkatuun, Maijamäenpuistoon sekä Viluluodon omakotitaloalueisiin. Alueen rajausta saattaa muuttua kaavatyön aikana.

## Alueen kaavallinen tilanne

### Valtakunnalliset alueidenkäyttötavoitteet VAT

[https://www.ymparisto.fi/fi-fi/elinymparisto\\_ja\\_kaavoitus/Maankayton\\_suunnittelujarjestelma/Valtakunnalliset\\_alueidenkayttotavoitteet](https://www.ymparisto.fi/fi-fi/elinymparisto_ja_kaavoitus/Maankayton_suunnittelujarjestelma/Valtakunnalliset_alueidenkayttotavoitteet)

Valtioneuvosto päätti 14.12.2017 valtakunnallisista alueidenkäyttötavoitteista, jotka on otettava huomioon ja niiden toteuttamista on edistettävä kaavoituksessa. Ne käsittelevät seuraavia kokonaisuuksia:

- Toimivat yhdyskunnat ja kestävä liikkuminen
- Tehokas liikennejärjestelmä
- Terveellinen ja turvallinen elinympäristö
- Elinvoimainen luonto- ja kulttuuriympäristö sekä luonnonvarat
- Uusiutumiskykyinen energiahuolto

**Asemanseudun asemakaavan muutos (Ak-353)**

Naantalin kaupunki | tekniset palvelut | kaavoitus

sivu 3/8

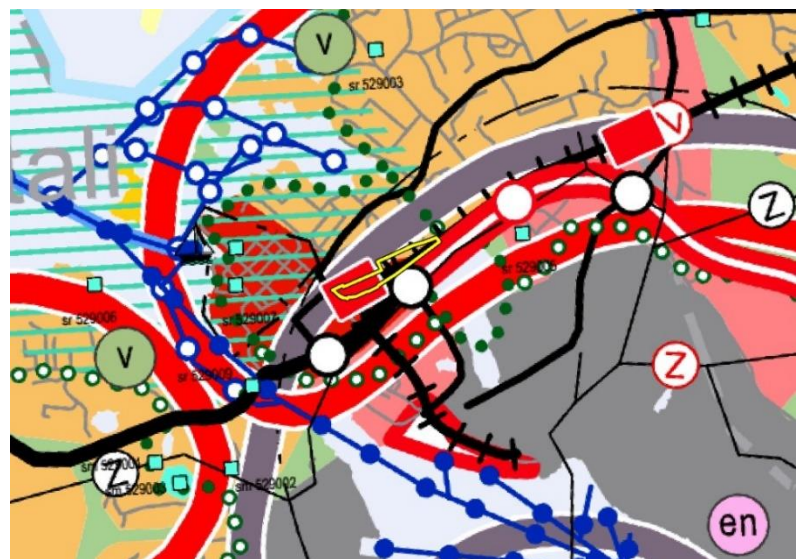
**Maakuntakaava**

<https://www.varsinais-suomi.fi/fi/tehtaevaet-ja-toiminta/suunnittelu-ja-kaavoitus/voimassa-oleva-maakuntakaava>

Maakuntavaltuustossa 11.6.2018 hyväksytyssä Varsinais-Suomen taajamien maankäytön, palveluiden ja liikenteen vaihemaakuntakaavan (TPLMK) mukaisesti alue kuuluu sekä kaupunkikehittämisen, että teollisuuden ja logistiikan kohdealueeseen. Suunnittelualueelle on osoitettu maankäyttöä ohjavia merkintöjä: keskustatoimintojen alue (C), taajamatoimintojen alue (A), työpaikkatoimintojen alue (TP). Lisäksi alueelle on merkitty yhdistie, rautatie ja -asema.

Aiemmin, 23.8.2004 vahvistetussa Turun kaupunkiseudun maakuntakaavassa (TKSMK) kaavoitettavalle alueelle on edellä lueteltujen lisäksi osoitettu virkistysalueen yhteystarve.

*Ote Varsinais-Suomen maakuntakaavayhdistelmästä 2022. Suunnittelualueen sijainti on osoitettu kartalla keltaisella rajauksella. Alueen rajaus saattaa muuttua kaavatyön aikana.*

**Manner-Naantalin osayleiskaava**

Asemanseudun asemakaavan muutoksen laatimista ohjaa vuonna 2017 Naantalin kaupunginvaltuustossa hyväksytty oikeusvaikutteinen Manner-Naantalin osayleiskaava. Siinä suunnittelualueelle on merkitty pysäköintiä (p) sekä kevyen liikenteen väyliä ja niiden kehittämistarpeita. Radan varteen on osoitettu kevyen liikenteen laatuikäytävän yhteystarve, nykyisen marketin kohdalle pohjoiseltä suuntaan kevyen liikenteen yhteystarve. Nykyisen ratapiha-alueen läpi on merkitty myös uusi ohjeellinen tieyhteystarve (Opintie). Aseman, radan ja Armonlaaksontien (Kehätien) ympäristöön on rajattu liikennemelun alueen likimääräinen rajaus (me).

Maankäytön osalta osayleiskaavassa alueelle on osoitettu keskustatoimintojen aluetta (C), asuinpientalojen aluetta (AP) sekä puistoja (VP).

## Asemanseudun asemakaavan muutos (Ak-353)



*Ote Manner-Naantalin osayleiskaavasta. (ei mittakaavassa)*

*Suunnittelualan sijainti on osoitettu kartalla keltaisella rajauksella. Alueen rajausta saattaa muuttua kaavatyön aikana.*

### Asemakaava

Suunnitteluala on itäosaltaan ennestään asemakaavoittamatonta. Osittain suunnittelualueelle sijoittuvat voimassa olevat asemakaavat Ak-11, Ak-188, Ak-280, Ak-334.

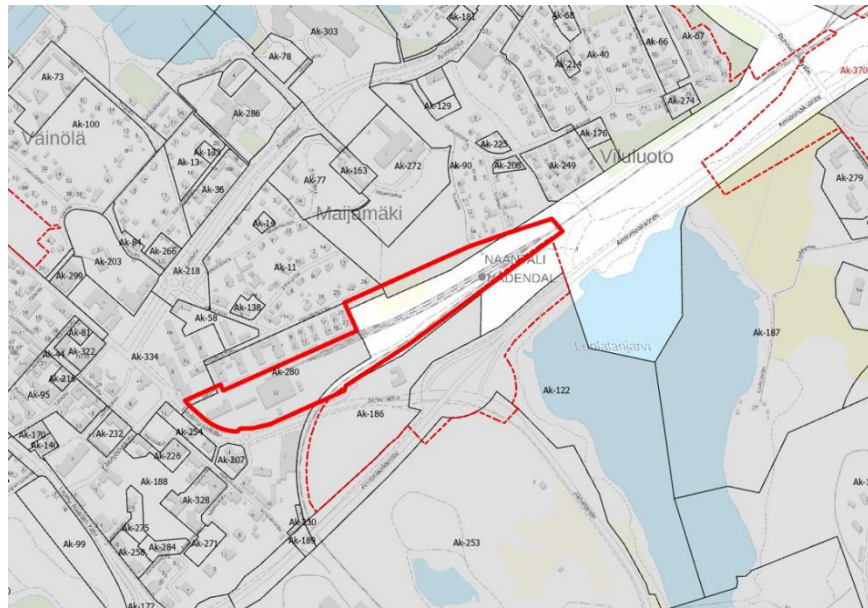
Asemakaavoitetuilla alueilla sijaitsee liikerakennusten korttelialueet KMK (nyk. S-Market) ja KL-1 (nyk. Muumiparkki) sekä yksi asuin- liike- ja toimistorakennusten korttelialue AL. Muita alueita voimassa olevassa kaavassa ovat katualueet, rautatiealueet LR ja LR-1 sekä pienet puistot tai puistoalueet VP, mm. Asemanpuisto ja pieni siivu Maijamäenpuistoa.

**Asemanseudun asemakaavan muutos (Ak-353)**

Naantalin kaupunki | tekniset palvelut | kaavoitus

sivu 5/8

*Ote asemakaavaindeksistä. (ei mittakaavassa). Suunnittelualueen sijainti on osoitettu kartalla punaisella rajauksella. Alueen rajausta saattaa muuttua kaavatyön aikana.*



## Maanomistus ja maankäyttösopimus

Iso osa kaavoitettavasta alueesta on valtion omistuksessa olevaa rata-alueita. Alueella on kaksi yksityisessä omistuksessa olevaa kiinteistöä; asuin- ja liikekiinteistö (529-007-0002-0001) sekä liikekiinteistö (529-007-0002-0002). Naantalin kaupunki omistaa muut alueet.

Maanomistajien kanssa tehdään tarvittaessa maankäyttö- ja rakennuslain mukainen maankäyttösopimus.

## Selvitykset ja vaikutusten arviointi

Aluetta koskevia taustaselvityksiä ovat seuraavat:

- Varsinais-Suomen maakuntakaavojen julkiset aineistot
- Manner-Naantalin osayleiskaava ja sitä varten laaditut selvitykset
- Naantalin raiteisto- ja matkustajalaituriselvitys (Ramboll 12.9.2022)
- Asemapihan maankäytöllinen tarkastelu osana raiteistosiselvitystä (Naantalin kaupunki)
- Kaupallinen selvitys, Naantali (Ramboll Oy 14.5.2019 ja 6.2.2023)

Kaavaa laadittaessa työstetään rinnakkain sekä kaavakarttaa että kaavaselistusta. Kaavan tulee perustua kaavoituksen kannalta riittäviin selvityksiin ja asiantuntijoiden lausuntoihin, joiden perusteella voidaan arvioida kaavan toteuttamisen vaikutuksia. Kaavoituksen keskeisimmät vaikutukset arvioidaan nykytilanteeseen verrattuna. Asemakaavoituksen kanssa samaan aikaan laaditaan ratasuunnitelmaa ja katusuunnitelmaa, jotka osaltaan vaikuttavat asemakaavoitukseen.

Asemakaavatyön aikana ratasuunnittelua varten laadittavat selvitykset:

- täydentyvät asemakaavatyön edetessä

Keskeiset arvioitavat vaikutukset:

- vaikutus yhdyskuntarakenteeseen ja palveluihin

**Asemaseudun asemakaavan muutos (Ak-353)**

Naantalin kaupunki | tekniset palvelut | kaavoitus

sivu 6/8

---

- vaikutukset liikenneverkkoon ja liikenneturvallisuuteen
- vaikutukset elinkeinoelämään ja talouteen
- vaikutukset luonnonympäristöön ja luonnon monimuotoisuuteen
- vaikutukset rakennettuun ympäristöön
- vaikutukset ihmisten elinoloihin, viihtyvyyteen ja virkistysmahdollisuuksiin
- vaikutukset ilmastoon
- vaikutukset ihmisten sosiaaliseen ympäristöön ja yhdenvertaisuuden kehitykseen

## Osalliset

Osallisia asiassa ovat alueen maanomistajat ja kaikki ne, joiden asumiseen, työntekoon, yritystoimintaan, elinkeinon harjoittamiseen tai muihin oloihin kaava saattaa huomattavasti vaikuttaa sekä ne viranomaiset ja yhteisöt, joiden toimialaa suunnittelussa käsitellään (MRL 62§). Osallisia ovat:

- Maanomistajat ja rajanaapurit
- Alueen asukkaat, alueella työskentelevät, paikalliset yhdistykset ja yritykset
- Varsinais-Suomen ELY-keskus
- Varsinais-Suomen liitto
- Väylävirasto
- Liikenne- ja viestintävirasto Traficom
- Puolustusvoimat
- Varsinais-Suomen pelastuslaitos
- Turvallisuus- ja kemikaalivirasto TUKES
- Varsinais-Suomen alueellinen vastuumuseo
- Naantalin satama
- Naantalin Energia Oy
- Turun Seudun Kaukolämpö Oy (TSK)
- Turku Energia kaukolämpö
- Caruna Oy
- Fingrid Oy
- Suomen Erillisverkot Oy
- DNA Oyj
- Telia Finland Oyj
- Elisa Oyj
- Naantalin kaupungin asianosaiset toimialat

## Suunnittelun vaiheet ja aikataulu sekä tiedottaminen, osallistuminen ja päätöksenteko

### Kaavoituksen käynnistyminen (talvi 2020)

Asemakaavatyö on kuulutettu vireille 24.2.2020, nimellä ”Keskustan marketalueen laajennus ja Opintien alue”.

Kaavoittaja laatii osallistumis- ja arviointisuunnitelman (OAS) (syksy 2023). Osallistumis- ja arviointisuunnitelmaa täydennetään kaavatyön aikana. OAS on nähtävillä koko kaavatyön ajan.

Tarvittaessa maanomistajien kanssa tehdään sopimus asemakaavan laatimiseksi.

### Valmistelu- eli luonnosvaihe (loppusyksy 2023 - talvi 2024)

Suunnittelualueelta tehdään tarvittavat selvitykset.

Hankkeesta pidetään tarvittaessa viranomaisneuvottelu (talvi 2024)

**Asemanseudun asemakaavan muutos (Ak-353)**

Naantalin kaupunki | tekniset palvelut | kaavoitus

sivu 8/8

Alueesta on laadittu alustavia luonnoksia katusuunnittelun, ratasuunnittelun ja mahdollisten asuin-, liike- ja pysäköintikortteleiden suunnittelun tueksi (kevät ja kesä 2023).

Kaavoittaja laatii kaavaluonnoksen, jonka tekninen lautakunta käsittelee (talvi 2024).

Luonnos asetetaan nähtäville 30 vuorokauden ajaksi, jolloin osallisilla on mahdollisuus suullisen tai kirjallisen mielipiteen jättämiseen kaavaluonnoksesta.

Kaavaluonnoksesta pyydetään tarvittavat viranomaislausunnot ja lautakuntien lausunnot.

Nähtävillä olosta kuulutetaan kaupungin kotisivuilla ja ilmoitustaululla sekä Rannikkoseudussa.

**Ehdotusvaihe (tavoitteena loppukevät 2024)**

Kaavaluonnoksen ja siitä saadun palautteen pohjalta laaditaan kaavaehdotus sekä asemakaavan selostus. Tarvittaessa laadittuja selvityksiä tarkennetaan.

Maanomistajien kanssa tehdään tarvittaessa maankäyttösopimus.

Tekninen lautakunta ja kaupunginhallituksen kehitys- ja henkilöstöjaosto käsittelevät kaavaehdotuksen, jonka kaupunginhallitus hyväksyy ja asettaa sen julkisesti nähtäville.

Kaavaehdotus on nähtävillä 30 päivää, jonka aikana kunnan jäsenillä ja osallisilla on oikeus tehdä kirjallinen muistutus ehdotuksesta (MRL 65 §; MRA 27 §).

Nähtävillä olosta kuulutetaan kaupungin kotisivuilla ja ilmoitustaululla sekä Rannikkoseudussa.

Kaavaehdotuksesta pyydetään tarvittavat viranomaislausunnot ja lautakuntien lausunnot.

**Hyväksymisvaihe (tavoitteena vuoden 2024 aikana)**

Kaupunginhallitus käsittelee tarkistetun kaavaehdotuksen sekä vastineet jätettyihin muistutuksiin ja lausuntoihin. Kaupunginhallitus esittää kaavaehdotuksen kaupunginvaltuustolle, joka hyväksyy asemakaavan. Päätöksestä voi valittaa hallinto-oikeuteen.

**Yhteystiedot**

Lisätietoja asemakaavan laatimiseen liittyvistä asioista saat [www.naantali.fi](http://www.naantali.fi) sekä:

Naantalin kaupunki | Tekniset palvelut | kaavoitus  
*kaavoitus(at)naantali.fi*

Kaupunginarkkitehti Kaisa Äijö p. +358 40 701 0610  
Kaavoitusarkkitehti Petri Laaksonen p. +358 44 417 1229  
Suunnitteluavustaja Riina Reiniö p. +358 40 569 1966

Sähköpostiosoitteet:  
*etunimi.sukunimi@naantali.fi*

Maankäyttöosaston palvelupiste, +358 44 733 4753  
*mittausosasto(at)naantali.fi*