














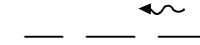











- MERKINTÖJEN SELITYKSET**
-  Jkpp
 -  Ajoväylä
 -  Sora
 -  Istutettava matala pensas
 -  A3-nurmetus (R4)
 -  Niitty, esim. rinnekeho ja perhosniitty (Suomen Niittysiemien Oy)
 -  Kosteaniitty, esim. tulvaniitty (Suomen Niittysiemien Oy)
 -  Betonikiveys
 -  Päällysteen reuna
 -  Reunakivi, h=12cm
 -  Madallettu reunakivi, h=3cm
 -  Suunniteltu valaisin
 -  Säilyvän kasvillisuuden reuna
 -  Istutettava lehti- / havupuu
 -  Nykyinen oja
 -  Suunniteltu oja, virtausuunta
 -  Tulvareitti
 -  Suunniteltu muuntamo (Naantalin energia)
 -  Suunniteltu jakokaappi (Naantalin energia)
 -  Suunniteltu jätepiete
 -  Suunniteltu ritiliikavo
 -  Suunniteltu vesti- ja viemärijohto
 -  Kadun korkeusasema
 -  Suunniteltu jakokaappi (katuvälialustus)
 -  Suunniteltu jakokaappi (DNA)

Merkki	Muutos	Pvm	Suunn.	Tark.
Hankkeen nimi Porhokallion kaava-alueen katusuunnitelma				
Päivityksen sisältö Asemapiirustus Väylätie, Linjatie, Poijuhaanpolku, Kalliotie, Sokonpuisto				
DESTIA A COLAS COMPANY		Naantali Naantalin kaupunki		
Pvm 31.5.2023	Suunn. Emilia Setälä	Pvm 31.5.2023	Tark. Eija Rantala	
Koordinaattijärjestelmä GCR3 Korkeusjärjestelmä NZ000	Mittakaava 1:500	Projekti Eija Rantala	Yht. Pirno	2-01