











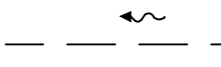








- MERKINTÖJEN SELITYKSET**
-  Jkpp
 -  Ajoväylä
 -  Istutettava matala pensas
 -  A3-nurmetus (R4)
 -  Niitty, esim. rinneketo ja perhosniitty (Suomen Niittysiemen Oy)
 -  Betonikiveys
 -  Istutettava lehtipuu
 -  Päälysteen reuna
 -  Reunakivi, h=12cm
 -  Madallettu reunakivi, h=3cm
 -  Suunniteltu valaisin
 -  Nykyinen oja
 -  Suunniteltu oja, virtaussuunta
 -  Tulvareitti
 -  Suunniteltu muuntamo (Naantalin energia)
 -  Suunniteltu ritiläkaivo
 -  Suunniteltu vesi- ja viemärijohto
 -  Kadun korkeusasema
 -  Suunniteltu jakokaappi (DNA)

Merkki	Muutos	Pvm	Suunn.	Tark.
Hankkeen nimi Porhonkallion kaava-alueen katusuunnitelma				
Piirustuksen sisältö Asemapiirustus Pojjutie				
DESTIA A COLAS COMPANY			Naantali Naantalin kaupunki	
Pvm 31.5.2023	Suunn. Emilia Setälä	Pvm	Tark.	
	Proj.pääll. Eija Rantala		Hyv.	
Koordinaattijärjestelmä GK23		Mittakaava 1:500	Piir.no 2-03	
Korkeusjärjestelmä N2000				