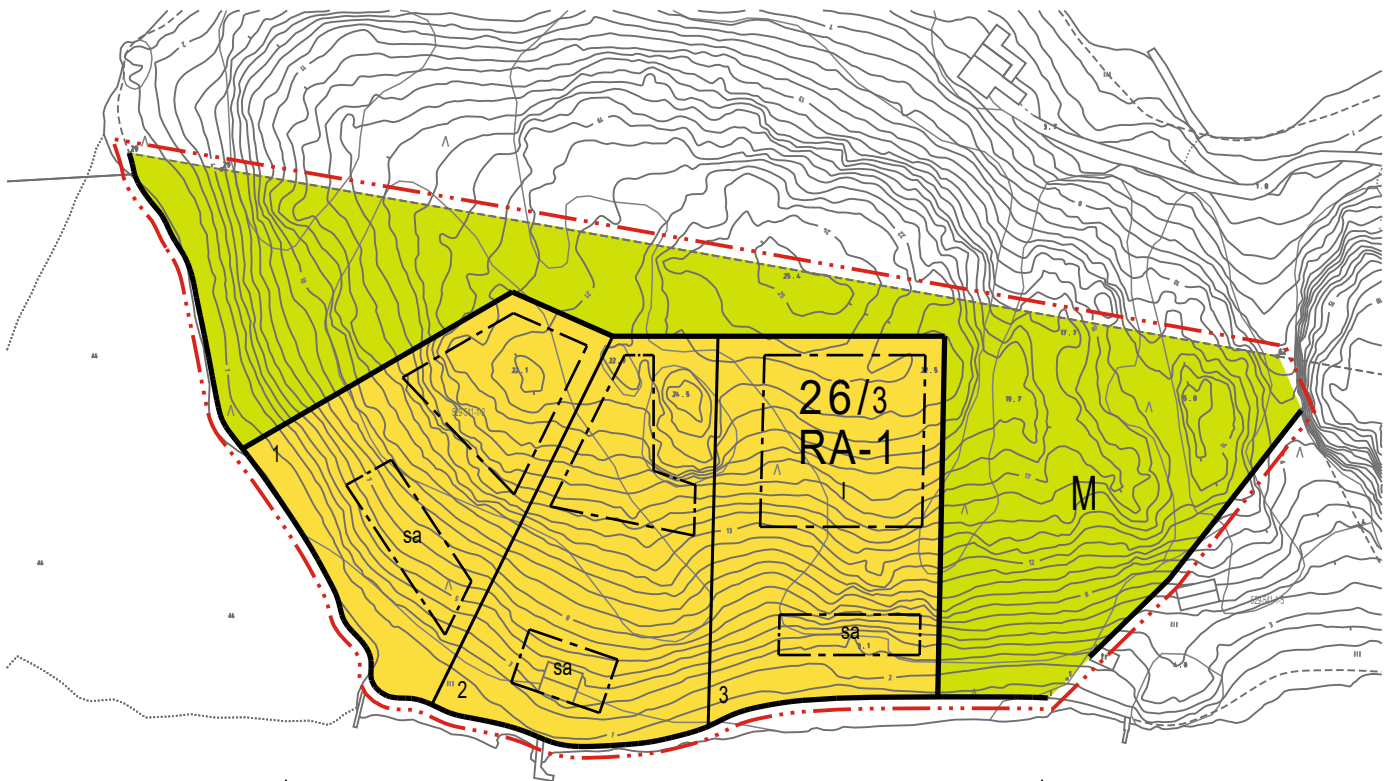


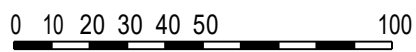
6692500
23444600

6692500
23444800



6692200
23444600

6692200
23444800



NAANTALIN KAUPUNKI

NIMETÖN-PATARAUTA-RENKO RANTA-ASEMAKAAVAN MUUTOS 2

EHDOTUS 8.3.2023

1:2000

Ranta-asemakaavan muutos koskee:

Kiinteistöä 529-541-1-2 Länsirenko.

Voimassa olevan ranta-asemakaavan korttelia 26 sekä maa- ja metsätalousaluetta.

Ranta-asemakaavan muutoksella muodostuu:

Kortteli 26 sekä maa- ja metsätalousaluetta.

RANTA-ASEMAKAAVAMERKINNÄT JA -MÄÄRÄYKSET

RA-1

Loma-asuntojen korttelialue.

Alueen rakennuspaikalle saa rakentaa yhden korkeintaan kaksiasuntoisen lomarakennuksen, jonka enimmäiskerrosala on 120 m², yhden erillisen saunarakennuksen, jonka enimmäiskerrosala on 30 m², yhden erillisen talousrakennuksen, jonka enimmäiskerrosala on 20 m² sekä yhden erillisen lämpöeristämättömän vajarakennuksen, jonka enimmäiskerrosala on 30 m². Vajatilat saa rakentaa myös talousrakennuksen yhteyteen.

M

Maa- ja metsätalousalue.



3 m kaava-alueen rajan ulkopuolella oleva viiva.



Korttelin, korttelinosan ja alueen raja.



Osa-alueen raja.



Ohjeellinen tontin/rakennuspaikan raja.

26/3

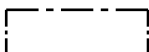
Korttelin numero / korttelissa sallittu rakennuspaikkojen enimmäismäärä.

3

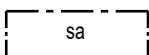
Ohjeellisen tontin/rakennuspaikan numero.

I

Roomalainen numero osoittaa rakennusten, rakennuksen tai sen osan suurimman sallitun kerrosluvun.



Rakennusala.



Rakennusala, jolle saa rakentaa saunarakennuksen.

