

# NAANTALIN KAUPUNKI

## NIMETÖN-PATARAUTA-RENKO RANTA-ASEMAKAAVAN MUUTOS 2

EHDOTUS 8.3.2023

1:2000

**Ranta-asetakaavan muutos koskee:**  
Kiinteistöä 529-541-1-2 Länsirenko.

Voimassa olevan ranta-asetakaavan korttelia 26 sekä maa- ja metsätalousaluetta.

**Ranta-asetakaavan muutoksella muodostuu:**  
Kortteli 26 sekä maa- ja metsätalousaluetta.

### RANTA-ASEMAKAAVAMERKINNÄT JA -MÄÄRÄYKSET

- RA-1** Loma-asuntojen korttelialue.  
Alueen rakennuspaikalle saa rakentaa yhden korkeintaan kaksiasuntoisen lomarakennuksen, jonka enimmäiskerrosala on 120 m<sup>2</sup>, yhden erillisen saunarakennuksen, jonka enimmäiskerrosala on 30 m<sup>2</sup>, yhden erillisen talousrakennuksen, jonka enimmäiskerrosala on 20 m<sup>2</sup> sekä yhden erillisen lämpöeristämättömän vajarakennuksen, jonka enimmäiskerrosala on 30 m<sup>2</sup>. Vajatilat saa rakentaa myös talousrakennuksen yhteyteen.
- M** Maa- ja metsätalousalue.
- 3 m kaava-alueen rajan ulkopuolella oleva viiva.
- Korttelin, korttelinosan ja alueen raja.
- - - Osa-alueen raja.
- Ohjeellinen tontin/rakennuspaikan raja.
- 26/3** Korttelin numero / korttelissa sallittu rakennuspaikkojen enimmäismäärä.
- 3 Ohjeellisen tontin/rakennuspaikan numero.
- I Roomalainen numero osoittaa rakennusten, rakennuksen tai sen osan suurimman sallitun kerrosluvun.
- — — Rakennusala.
- — — sa Rakennusala, jolle saa rakentaa saunarakennuksen.

#### Yleiset määräykset:

Kaava-alueella on ohjeellinen tonttijako.


Maisemaa muuttavaa maanrakennustyötä, puiden kaatamista tai muuta näihin verrattavaa toimenpidettä ei saa suorittaa ranta-asetakaava-alueella ilman kunnan rakennusvalvontaviranomaisen myöntämää maisematyölupaa. Lupaa ei kuitenkaan tarvita ranta-asetakaavan toteuttamiseksi tarpeellisten taikka myönnetyn rakennus- tai toimenpideluvan mukaisten töiden suorittamiseen eikä vaikutuksiltaan vähäisiin toimenpiteisiin.

Rakentamatta jäävät rakennuspaikan osat, joita ei käytetä ajo- tai kävelyteinä, on jätettävä luonnontilaisiksi tai istutettava ja pidettävä huolitellussa kunnossa.

Rakennettaessa 5 m lähemmäksi rakennuspaikan rajaa ei rajan puoleisessa seinässä saa olla ikkunoita alle 160 cm korkeudella lattiatasosta. Rakennusten on sijoituskeltaan, muodoltaan, materiaaleiltaan ja väriykseltään sopeuduttava rakennuskantaan ja maisemaan turmelematta luonnonarvoja. Rakennusten julkisivuissa tulee käyttää hyvin luontoon sopeutuvia, tummia materiaaleja ja värisävyjä. Kirkkaiden katemateriaalien käyttöä rakennuksissa tulee välttää.

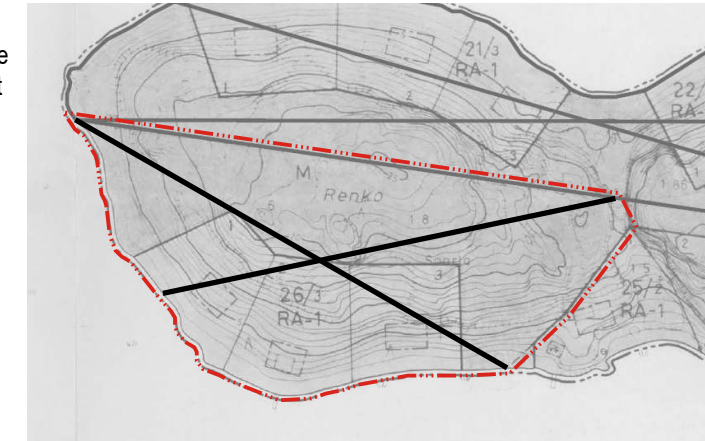
Rakennusluvan yhteydessä on esitettävä selvitys talousveden hankinnasta ja jätevesien käsittelystä. Pesuvedet eli harmaat jätevedet on käsiteltävä yleisen viemäriverkoston ulkopuolella sijaitsevien kiinteistöjen jätevesien käsittelystä annetun lainsäädännön edellyttämän vaatimustason mukaisesti. Kiinteistökohtaiset vesihuollon ratkaisut tulee toteuttaa siten, että kiinteistöjen liittäminen mahdollisesti myöhemmin rakennettavaan vesihuoltolaitoksen viemäriin on mahdollista.


Kiinteät jätteet tulee hoitaa kunnan jätehuoltomääräysten mukaisesti. Kuivakäymälän jätteen jälkikompostointipaikka, muut kompostointipaikat ja kiinteiden jätteiden keräilyvälineet on sijoitettava niin, että jätteen käsittelystä ei aiheudu viihtyvyys-, terveys- tai ympäristöhaittaa.

 Poistuva kaava (1:4000).  
3 metriä kaava-alueen ulkopuolella oleva viiva, jota otsakkeessa mainittu kaavanmuutos koskee ja jolta aiemmat kaavamerkinnät ja -määräykset poistuvat.

Kaavoituksen pohjakartta täyttää asemakaavan pohjakartalle asetetut vaatimukset, hyv. pvm. 9.12.2021

Naantalissa Tuomas Lindholm, maankäyttöpäällikkö



<b>NAANTALIN KAUPUNKI</b> Nimetön-Patarauta-Renko ranta-asetakaavan muutos 2	Nähtävillä: ___ - ___ 2023 Hyväksytty: ___ 2023 § ___ Tullut voimaan: ___ 2023
 Nosto Consulting Oy Brahenkatu 7, 20100 Turku www.nostoconsulting.fi puh. 0400 858 101	Työnumero, versio 1:2000 YSK 517-RAK2111  Tiedosto: Naantali_Nimeton_Patarauta_Renko_RAKM_03_Ehdotus.dwg
Päiväys: Turussa 8.3.2023	Pasi Lappalainen, dipl.ins.



0 10 20 30 40 50 100