





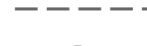




- MERKINTÖJEN SELITYKSET:
-  SUUNNITELTU AJORATA (ASFALTTI)
 -  SUUNNITELTU KEVYEN LIIKENTEEN VÄYLÄ (ASFALTTI)
 -  VIHERALUE
 -  SUUNNITELTU BETONIKIVEYS
 -  SUUNNITELTU HULEVESIVIAMÄRI
 -  SUUNNITELTU JÄTEVESIVIAMÄRI
 -  SUUNNITELTU VESIJOHTO
 -  SUUNNITELTU VALAISINPYLVÄS
 -  SUUNNITELTU UPOTETTAVA REUNATUKI
 -  SUUNNITELTU LIIMATTAVA VIISTETTY REUNATUKI
 -  ISTUTETTAVA PUU (KARTIOTAMMI)
 -  SUUNNITELTU JAKOKAAPPI

MITTAKAAVA 1: 500



Koordinatijärjestelmä GK23		Koordinatijärjestelmä N2000		MITTAKAAVA	
KOHTIEN NIMI JA OSOITE NAANTALIN KAUPUNKI PERHETALON ASEMAKAAVA-ALUE KATUSUUNNITELMA, Vaihe 2		PIIRUSTUKSEN SISÄLTÖ Asemapiirustus - Pyrstötähti - Tähdenlento		1:500	
SUUNNITELMA TARK. Fijbra HYV. Fijbra		TIEDOSTO			
26.08.2022		SUUNN. ALA TKA	TYÖ N. O. 23703456	PIIR. N. O. 103	MUUTOS
Sweco Finland Oy Lemminkäisenkatu 34, 20520 TURKU * 0207 393 000					

