






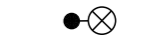

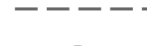





- MERKINTÖJEN SELITYKSET:
-  SUUNNITELTU AJORATA (ASFALTTI)
  -  SUUNNITELTU KEVYEN LIIKENTEEN VÄYLÄ (ASFALTTI)
  -  VIHERALUE
  -  SUUNNITELTU BETONIKIVEYS
  -  SUUNNITELTU HULEVESIVIAMÄRI
  -  SUUNNITELTU JÄTEVESIVIAMÄRI
  -  SUUNNITELTU VESIJOHTO
  -  SUUNNITELTU VALAISINPYLVÄS
  -  SUUNNITELTU UPOTETTAVA REUNATUKI
  -  SUUNNITELTU LIIMATTAVA VIISTETTY REUNATUKI
  -  ISTUTETTAVA PUU (KARTIOTAMMI)
  -  SUUNNITELTU JAKOKAAPPI

MITTAKAAVA 1: 500



Koordinaattijärjestelmä GK23	Korttelijärjestelmä N2000	MITTAKAAVA		
KOHTIEN NIMI JA OSOITE NAANTALIN KAUPUNKI PERHETALON ASEMAKAAVA-ALUE KATUSUUNNITELMA, Vaihe 2	PIIRUSTUKSEN SISÄLTÖ Asemapiirustus - Pyrstötähti - Tähdenlento	MITTAKAAVA 1:500		
 Sweco Finland Oy Lemminkäisenkatu 34, 20520 TURKU * 0207 393 000	SUUNNITELTAJA TARKISTAJA HYV. ANTAJA Fijbra	TIEDOSTO		
	26.08.2022	SUUNNITELMA TKA	TYÖ N:O 23703456	PIIR N:O 103