





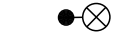










- MERKINTÖJEN SELITYKSET:**
-  SUUNNITELTU AJORATA (ASFALTTI)
 -  SUUNNITELTU KEVYEN LIIKENTEEN VÄYLÄ (ASFALTTI)
 -  VIHERALUE
 -  SUUNNITELTU HULEVESIVIAMÄRI
 -  SUUNNITELTU JÄTEVESIVIAMÄRI
 -  SUUNNITELTU VESIJOHTO
 -  SUUNNITELTU VALAISINPYLVÄS
 -  SUUNNITELTU JAKOKAAPPI
 -  SUUNNITELTU UPOTETTAVA REUNATUKI
 -  SUUNNITELTU LIIMATTAVA VIISTETTY REUNATUKI
 -  ISTUTETTAVA PUU (KARTIOTAMMI)
 -  SUUNNITELTU KEVYEN LIIKENTEEN KAIDE
 -  SUUNNITELTU RUMPUPUTKI
 -  AVO-OJA/HULEVESIREITTI

MITTAKAAVA 1: 500



Koordinaattijärjestelmä GK23	Kokoitusjärjestelmä NZ2000	MITTAKAAVA
KOHTEEN NIMI JA OSIOITE NAANTALIN KAUPUNKI PERHETALON ASEMAKAAVA-ALUE KATUSUUNNITELMA, Vaihe 2	PIIRUSTUKSEN SISÄLTÖ Asemapiirustus - Taivaankansi - Luode	1:500
	SUUNNITTELIJA TARK. Fijlra PIIR. Fijlra	TIEDOSTO SUUNN. ALA TYÖ N. O. PIIR. N. O. MUUTOS
Sweco Finland Oy Lemminkäisenkatu 34, 20520 TURKU * 0207 363 000	31.01.2023	TKA 23703456 102