


VIHERALUE, niitty
 KEVYEN LIIKENTEEN VÄYLÄ 3.50 m, asfaltti
 VIHERALUE 3.50 m, niitty
 AJORATA 7.00 m, asfaltti
 VIHERALUE, niitty

VIHERALUE, niitty
 KEVYEN LIIKENTEEN VÄYLÄ 3.50 m, asfaltti
 VIHERALUE 3.50 m, niitty
 AJORATA 7.00 m, asfaltti
 VIHERALUE, niitty


Liitos nykyiseen vesijohtoon


Nykyinen maastopyäreitti

KAIVOLANKATU

- MERKINTÖJEN SELITYKSET:**
-  SUUNNITELTU AJORATA (ASFALTTI)
 -  SUUNNITELTU KEVYEN LIIKENTEEN VÄYLÄ (ASFALTTI)
 -  VIHERALUE
 -  SUUNNITELTU HULEVESIVIEMÄRI
 -  SUUNNITELTU HULEVESIKAIVO
 -  SUUNNITELTU VESIJOHTO
 -  SUUNNITELTU VALAISINPYLVÄS
 -  SUUNNITELTU UPOTETTAVA REUNATUKI
 -  SUUNNITELTU UPOTETTAVA REUNATUKI (Madallettu)
 -  ISTUTETTAVA LEHTIPUU (Vihersuunnitelman mukaan)
 -  SÄILYTETTÄVÄ HAVUPUU / KATAJA
 -  SUUNNITELTU RUMPUPUTKI
 -  AVO-OJA/HULEVESIREITTI
 -  PENKKI (Vihersuunnitelman mukaisesti)
 -  BETONIKIVEYS

MITTAKAAVA 1: 500



Koordinaattijärjestelmä GK23	Korkeusjärjestelmä N2000	MITTAKAAVA		
KOHTEEN NIMI JA OSOITE NAANTALIN KAUPUNKI PERHETALON ASEMAKAAVA-ALUE KATUSUUNNITELMA, Vaihe 2	PIIRUSTUKSEN SISÄLTÖ Asemapiirustus Linnunrata plv.960-1270	1:500		
 Sweco Finland Oy Lemminkäisenkatu 34, 20520 TURKU * 0207 393 000	SUUNN fi/le	TIEDOSTO		
	TARK. Fijbra	SUUNN.ALA	TYÖ N/O	PIIR N/O
HYV. Fijbra	TKA	23703456	101-C	MUUTOS
31.01.2023				