

**Kauppahintatilasto 2021
Maijamäki**

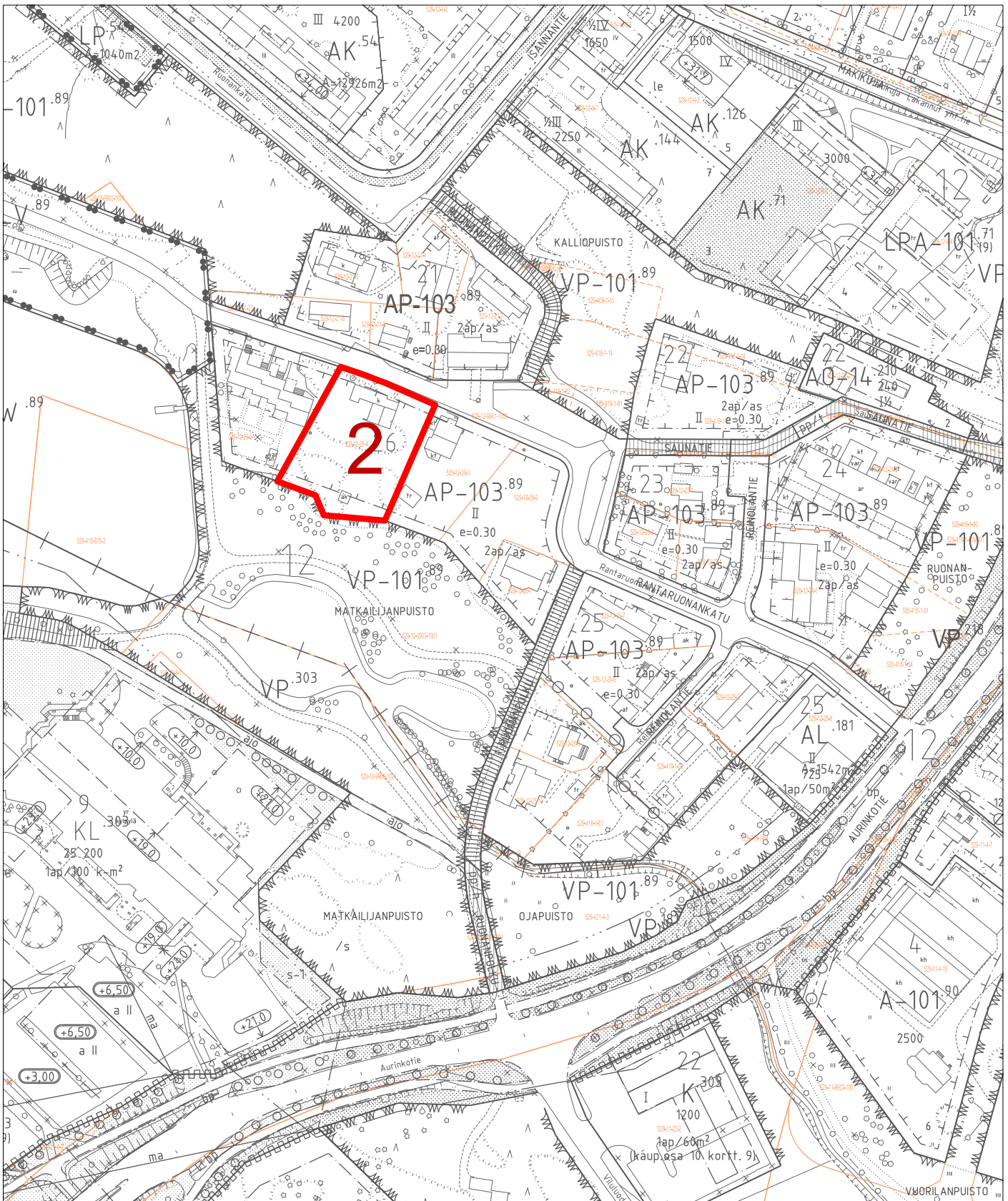
1:2000

Liitekarta 1

Ajankohta	Kiinteistö	Kylä/ kaup.osa	p-ala m ²	Kauppahinta	€/m ²	€/k-m ²	Rak.oikeus k-m ²	Käyttötarkoitus
1	27.4.21 5-9-13	Pappila-Maijamäki	1104	165 000 €	149 €	550 €	300	Asuinrakennuspaikka AO-102 Vain arvottomia rakennuksia

Naantalissa 9.2.2022

Matti Kotiniemi, maankäyttöinsinööri



**Kauppahintatilasto 2021
Ruona**

1:2000

Liitekarta 2

Ajankohta	Kiinteistö	Kylä/ kaup.osa	p-ala m ²	Kauppa- hinta	€/m ²	€/k-m ²	Rak.oikeus k-m ²	Käyttötarkoitus	
2	29.1.21 12-26-4	Ruona- Pirttiluoto	1987	420 200 €	211 €	705 €	596	Asuinrakennuspaikka AOR	Vain arottomia rakennuksia

Naantalissa 9.2.2022

Matti Kotiniemi, maankäyttöinsinööri

**Kauppahintatilasto 2021
Pirttiluoto**

1:2000

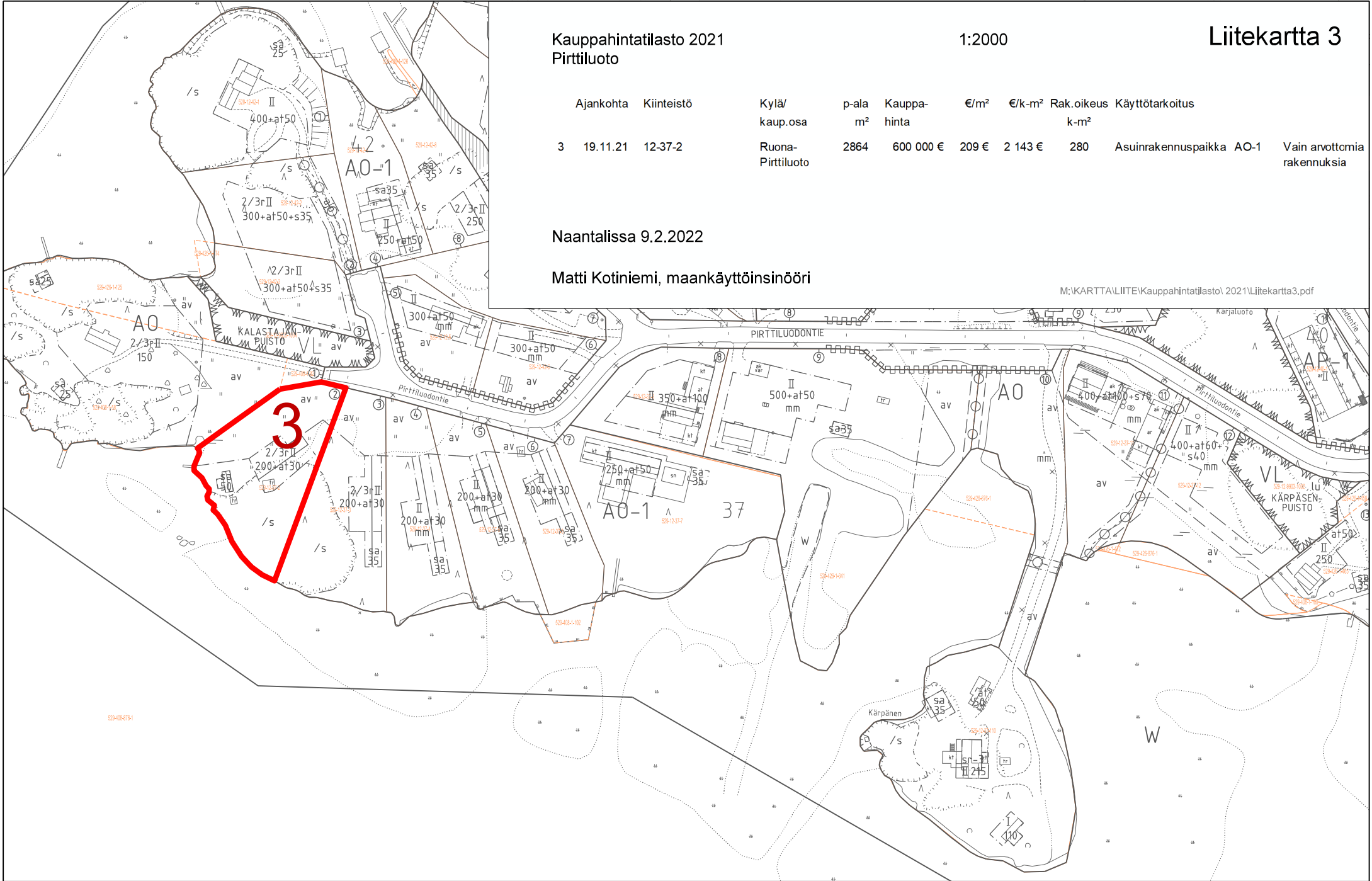
Liitekartta 3

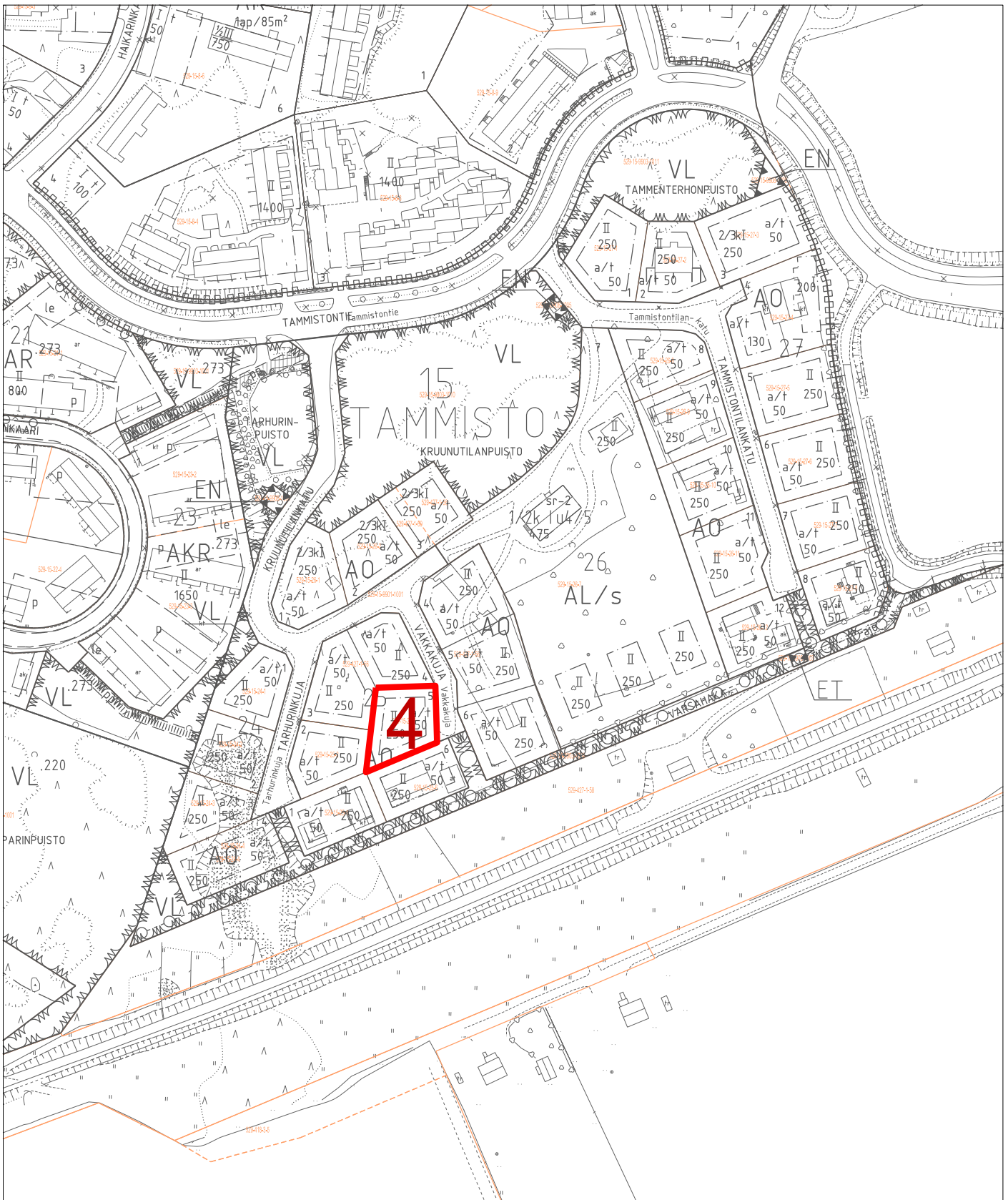
Ajankohta	Kiinteistö	Kylä/ kaup.osa	p-ala m ²	Kauppa- hinta	€/m ²	€/k-m ²	Rak.oikeus k-m ²	Käyttötarkoitus	
3	19.11.21 12-37-2	Ruona- Pirttiluoto	2864	600 000 €	209 €	2 143 €	280	Asuinrakennuspaikka AO-1	Vain avottomia rakennuksia

Naantalissa 9.2.2022

Matti Kotiniemi, maankäyttöinsinööri

M:\KARTTA\LIITE\Kauppahintatilasto 2021\Liitekartta3.pdf





**Kauppahintatilasto 2021
Tammisto**

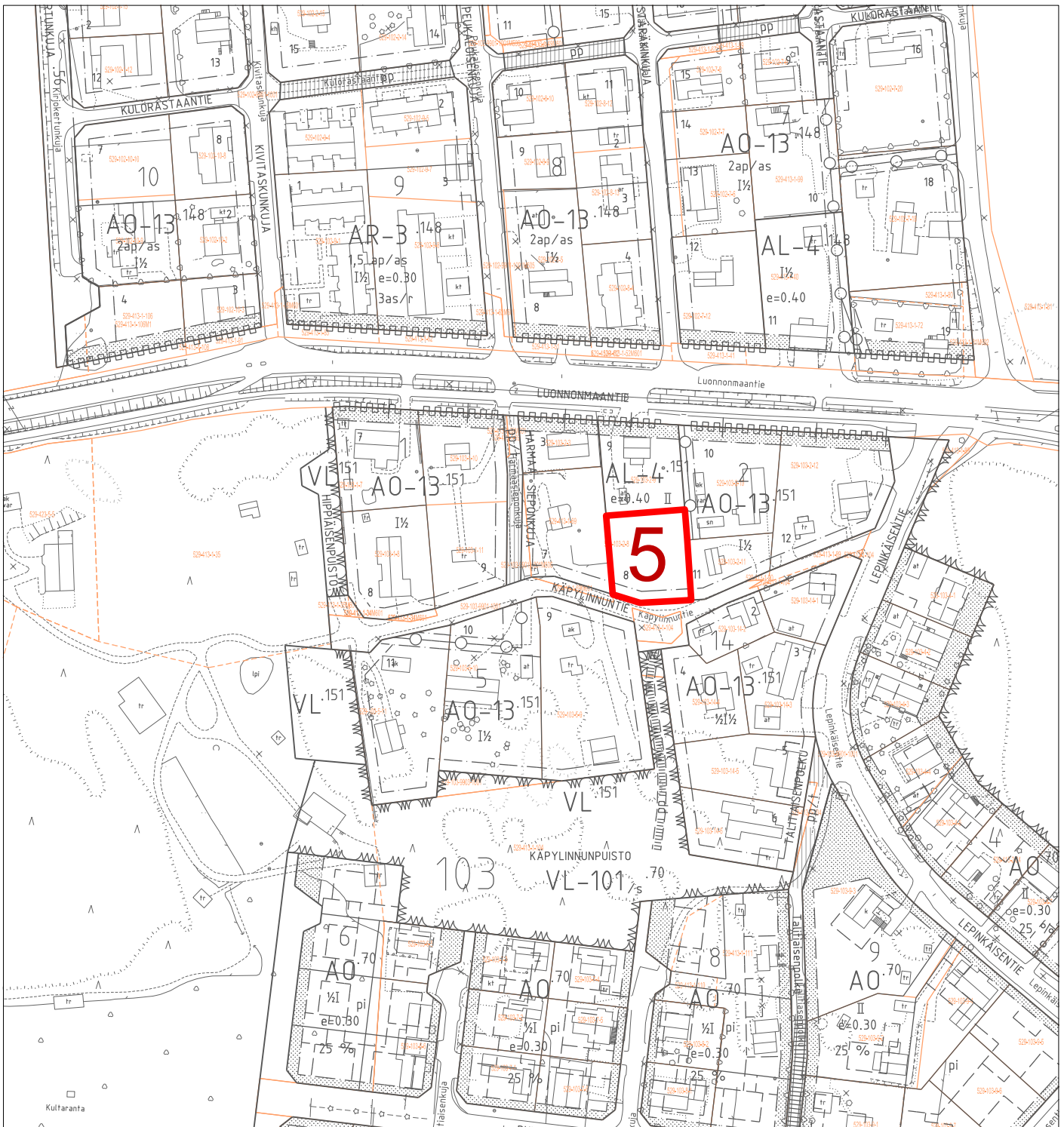
1:2000

Liitekarta 4

Ajankohta	Kiinteistö	Kylä/ kaup.osa	p-ala m ²	Kauppahinta	€/m ²	€/k-m ²	Rak.oikeus k-m ²	Käyttötarkoitus
4	12.2.21 427-1-56-M518 (15-25-5)	Tammisto	623	31 000 €	50 €	103 €	300	Asuinrakennuspaikka AO

Naantalissa 9.2.2022

Matti Kotiniemi, maankäyttöinsinööri



**Kauppahintatilasto 2021
Kultaranta eteläinen**

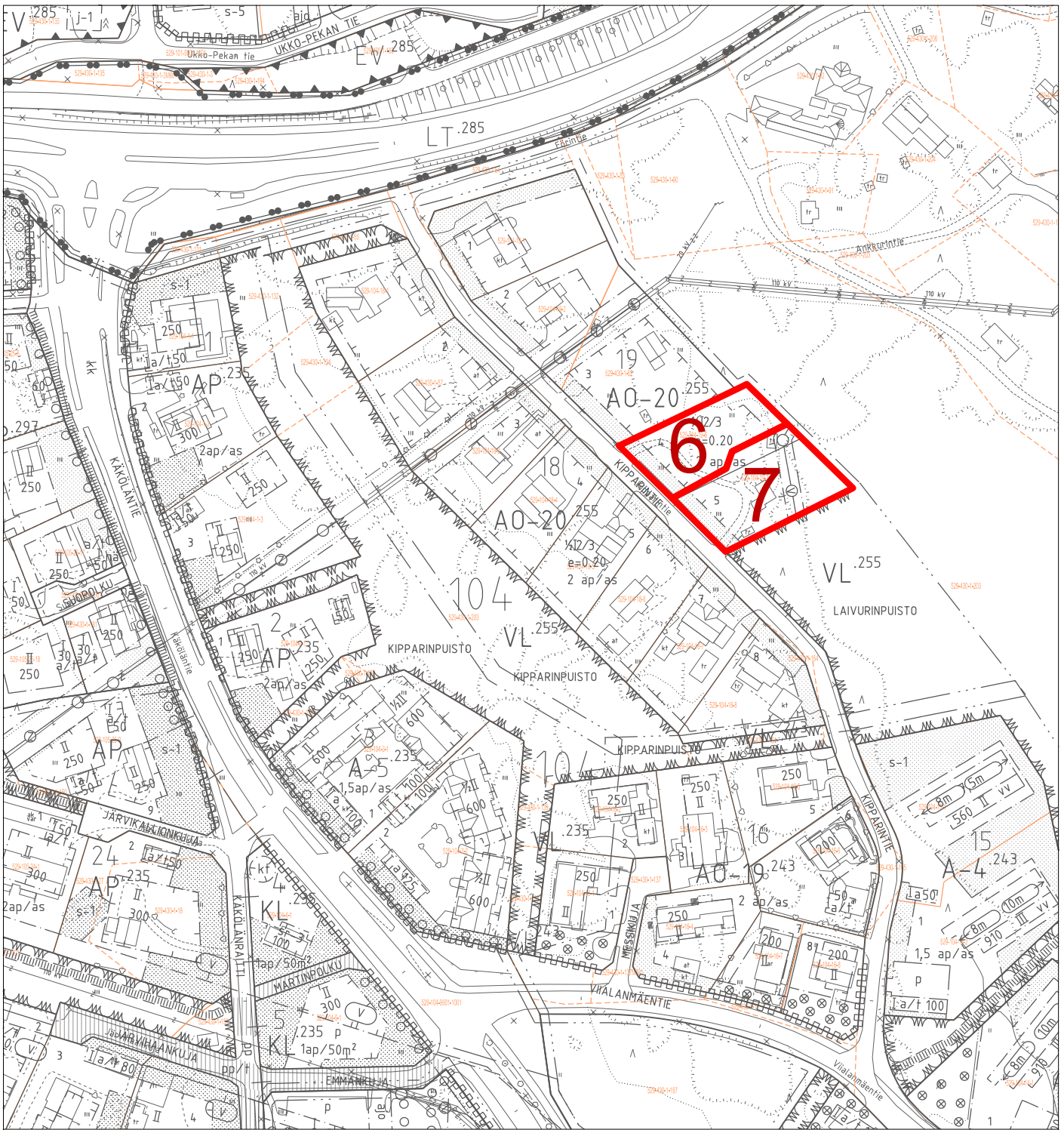
1:2000

Liitekarta 5

Ajankohta	Kiinteistö	Kylä/ kaup.osa	p-ala m ²	Kauppahinta	€/m ²	€/k-m ²	Rak.oikeus k-m ²	Käyttötarkoitus
5	10.9.21 103-2-8	Kultaranta eteläinen	853	72 000 €	84 €	313 €	230	Asuinkennuspaikka AO-13

Naantalissa 9.2.2022

Matti Kotiniemi, maankäyttöinsinööri



**Kauppahintatilasto 2021
Viiala**

1:2000

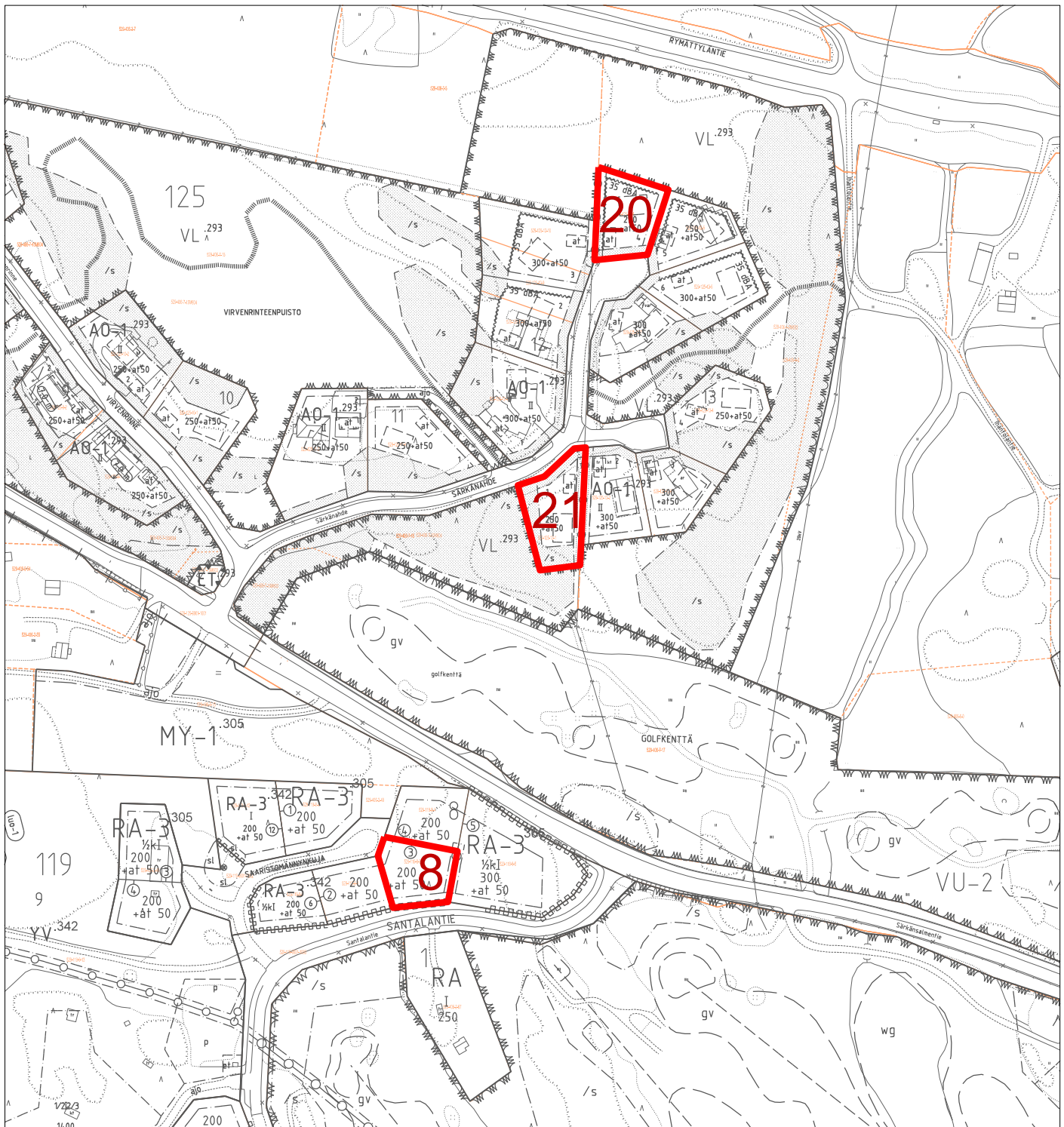
Liitekarta 6

Ajankohta	Kiinteistö	Kylä/ kaup.osa	p-ala m ²	Kauppa- hinta	€/m ²	€/k-m ²	Rak.oikeus k-m ²	Käyttötarkoitus
6	31.3.21 104-19-6	Viiala	1069	109 000 €	102 €	510 €	214	Asuinrakennuspaikka AO-20
7	19.7.21 104-19-7	Viiala	1394	120 000 €	86 €	430 €	279	Asuinrakennuspaikka AO-20

Vain arvottomia rakennuksia

Naantalissa 9.2.2022

Matti Kotiniemi, maankäyttöinsinööri



Kauppahintatilasto 2021
Isokylä - Virvenrinne

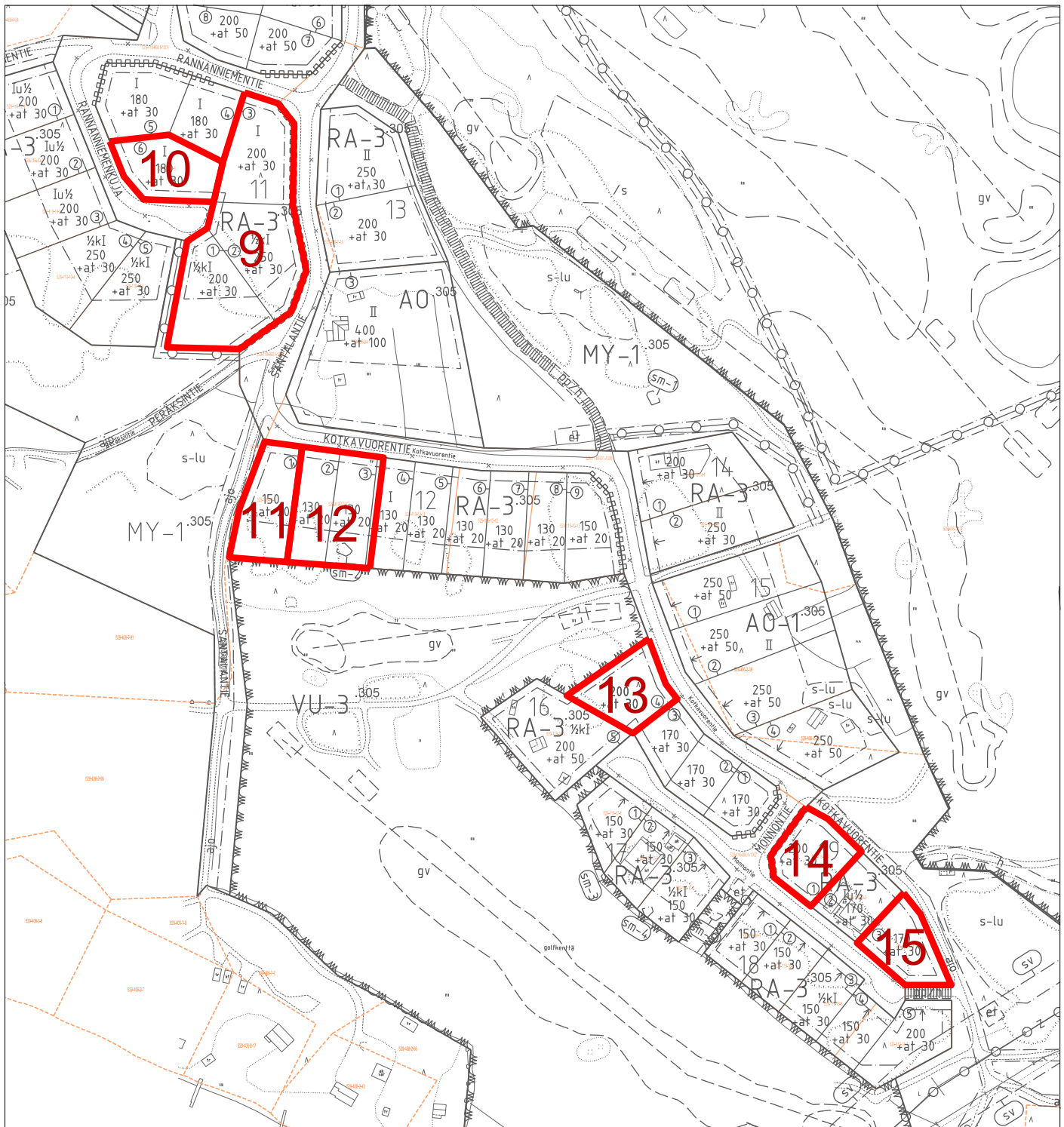
1:3000

Liitekarta 7

Ajankohta	Kiinteistö	Kylä/ kaup.osa	p-ala m ²	Kauppahinta	€/m ²	€/k-m ²	Rak.oikeus k-m ²	Käyttötarkoitus
8	30.7.21	119-8-3	Isokylä	1163	95 000 €	82 €	380 €	250 Asuinrakennuspaikka RA-3
20	1.7.21	125-12-4	Virpi	1368	53 000 €	39 €	177 €	300 Asuinrakennuspaikka AO-1
21	21.10.21	125-13-1	Virpi	1548	135 000 €	87 €	450 €	300 Asuinrakennuspaikka AO-1

Naantalissa 9.2.2022

Matti Kotiniemi, maankäyttöinsinööri



**Kauppahintatilasto 2021
Isokylä**

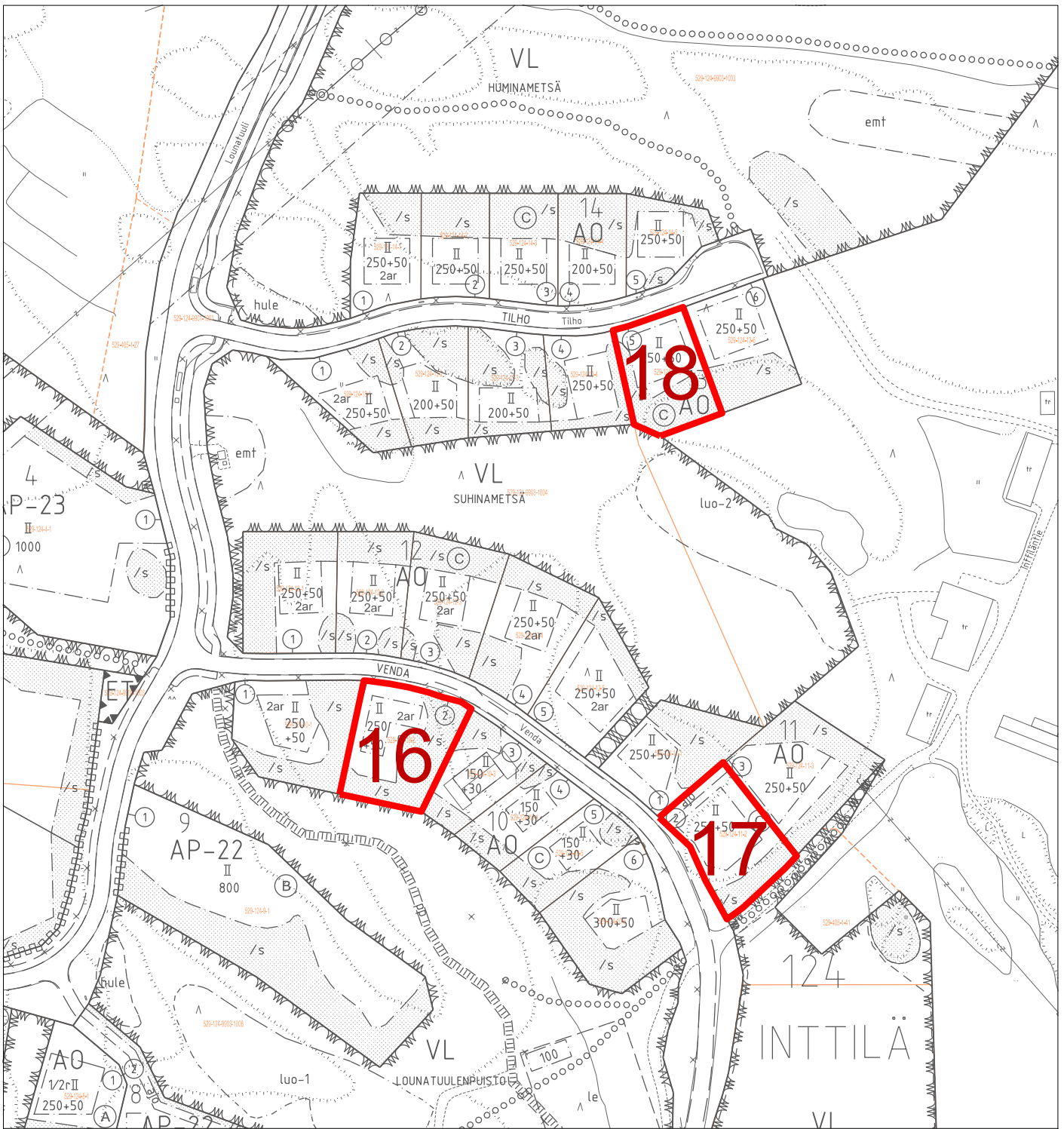
1:3000

Liitekartta 8

Ajankohta	Kiinteistö	Kylä/ kaup.osa	p-ala m ²	Kauppa- hint	€/m ²	€/k-m ²	Rak.oikeus k-m ²	Käyttötarkoitus
9	30.6.21 406-7-15-M508-M510 (119-11-1, 2 ja 3)	Isokylä	6132	308 000 €	50 €	416 €	740	Asuinrakennuspaikka RA-3
10	15.4.21 406-7-15-M507 (119-11-6)	Isokylä	1527	103 000 €	67 €	490 €	210	Asuinrakennuspaikka RA-3
11	1.7.21 119-12-1	Isokylä	1632	129 000 €	79 €	759 €	170	Asuinrakennuspaikka RA-3
12	9.12.21 119-12-10	Isokylä	2605	163 250 €	63 €	544 €	300	Asuinrakennuspaikka RA-3
13	10.9.21 406-7-17-M513 (119-16-4)	Isokylä	1409	110 000 €	78 €	478 €	230	Asuinrakennuspaikka RA-3
14	1.6.21 406-7-17-M512 (119-19-1)	Isokylä	1391	115 000 €	83 €	500 €	230	Asuinrakennuspaikka RA-3
15	28.9.21 406-7-17-M514 (119-19-3)	Isokylä	1269	110 000 €	87 €	550 €	200	Asuinrakennuspaikka RA-3

Naantalissa 9.2.2021

Matti Kotiniemi, maankäyttöinsinööri



Kauppahintatilasto 2021
Lounatuuli

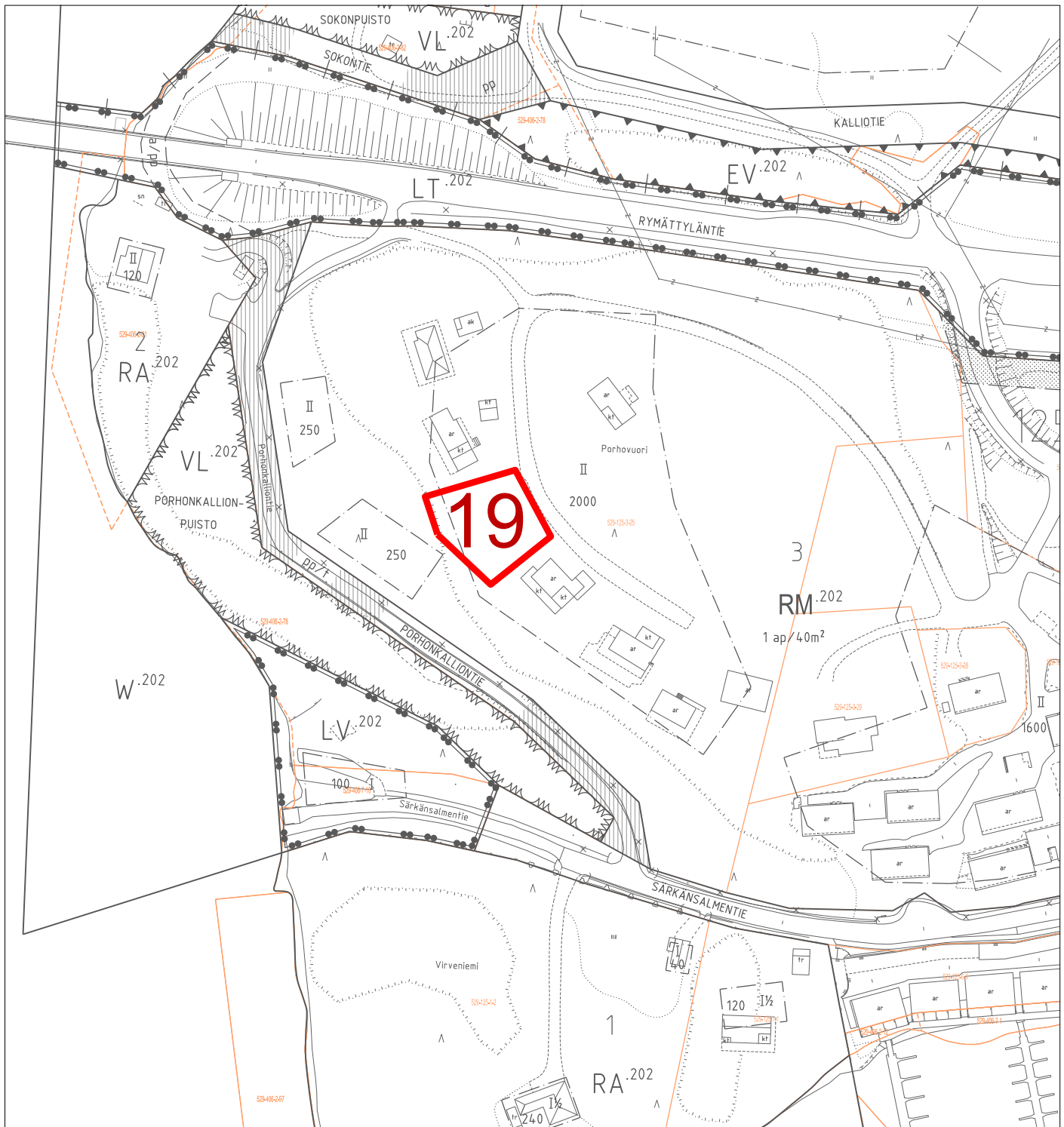
1:2000

Liitekarta 9

Ajankohta	Kiinteistö	Kylä/ kaup.osa	p-ala m ²	Kauppahinta	€/m ²	€/k-m ²	Rak.oikeus k-m ²	Käyttötarkoitus
16	11.5.21 124-10-2	Inttilä	1412	75 000 €	53 €	250 €	300	Asuinrakennuspaikka AO
17	27.4.21 124-11-2	Inttilä	1275	90 000 €	71 €	300 €	300	Asuinrakennuspaikka AO
18	26.3.21 124-13-5	Inttilä	1117	70 000 €	63 €	233 €	300	Asuinrakennuspaikka AO

Naantalissa 9.2.2022

Matti Kotiniemi, maankäyttöinsinööri



Kauppahintatilasto 2021
Porhonkallio

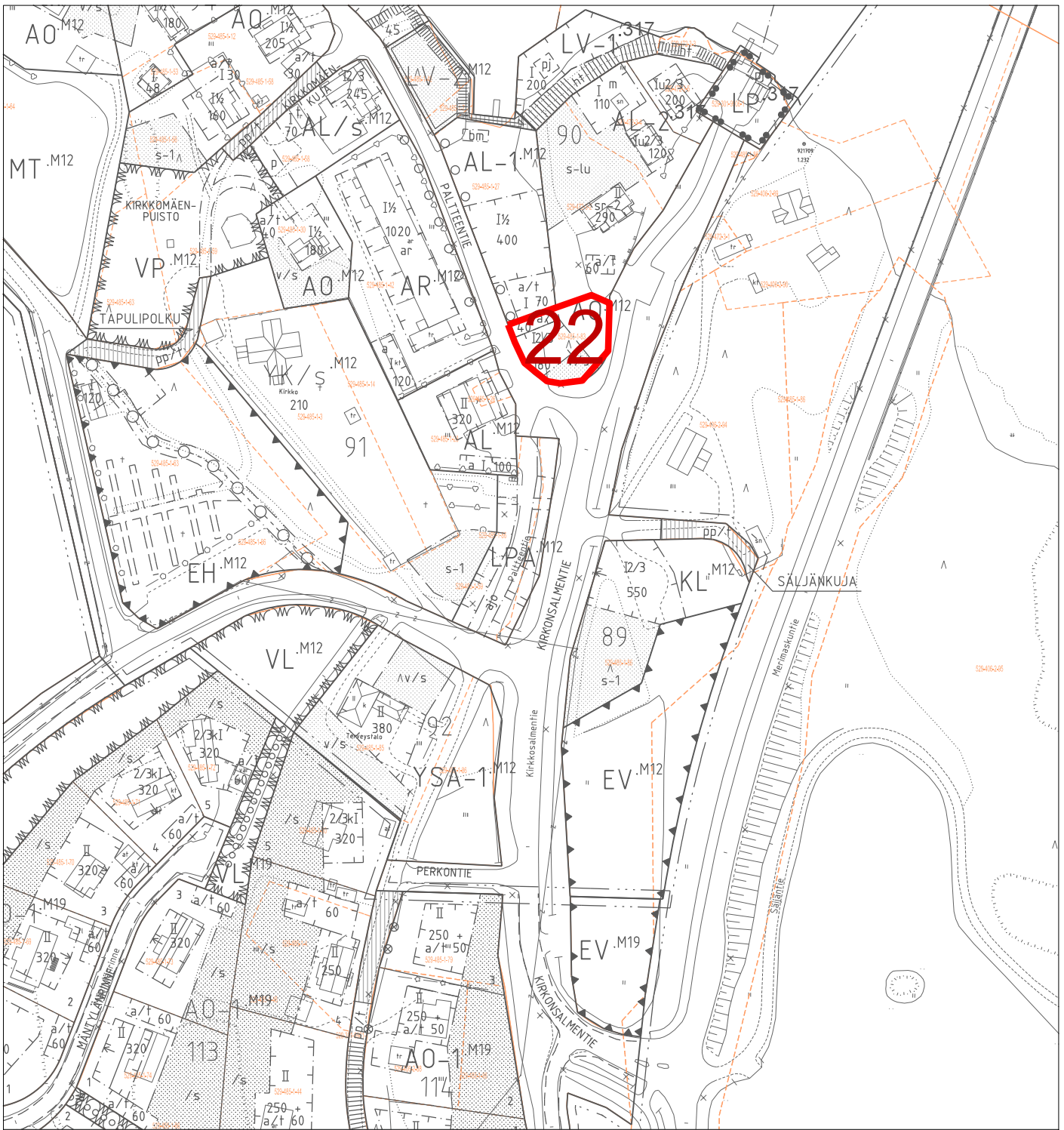
1:2000

Liitekartta 10

Ajankohta	Kiinteistö	Kylä/ kaup.osa	p-ala m ²	Kauppahinta	€/m ²	€/k-m ²	Rak.oikeus k-m ²	Käyttötarkoitus
19	29.4.21 125-3-25	Virpi	1039	210 000 €	202 €	1 500 €	140	Asuinrakennuspaikka RM hallinta-alue

Naantalissa 9.2.2022

Matti Kotiniemi, maankäyttöinsinööri



**Kauppahintatilasto 2021
Merimasku, kirkonkylä**

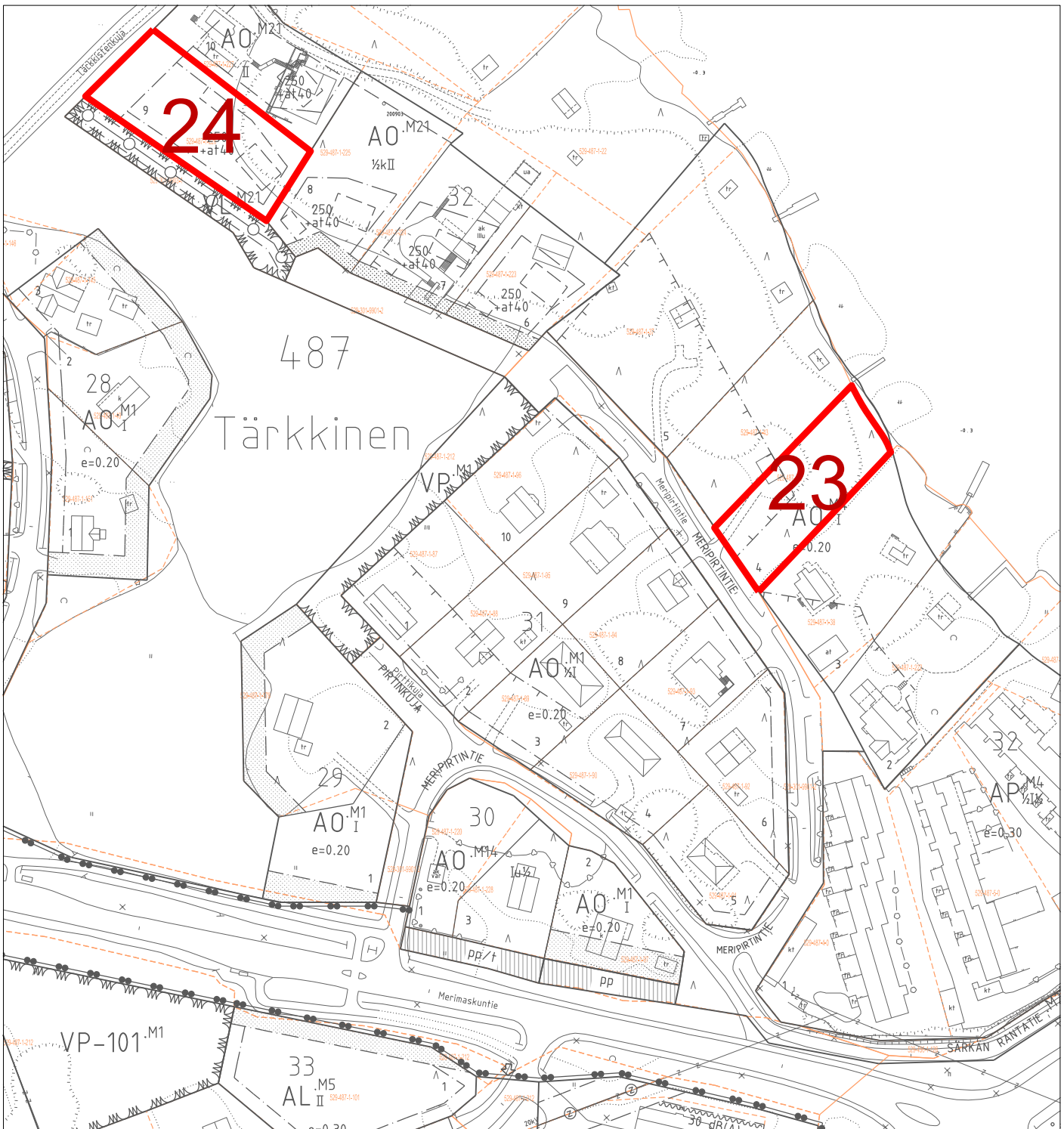
1:2000

Liitekartta 11

Ajankohta	Kiinteistö	Kylä/ kaup.osa	p-ala m ²	Kauppahinta	€/m ²	€/k-m ²	Rak.oikeus k-m ²	Käyttötarkoitus
22	19.3.21 485-1-83-M0601 (485-1-83)	Tammisaari	759	39 000 €	51 €	177 €	220	Asuinrakennuspaikka AO

Naantalissa 9.2.2022

Matti Kotiniemi, maankäyttöinsinööri



Kauppahintatilasto 2021
Merimasku, Meripirtti

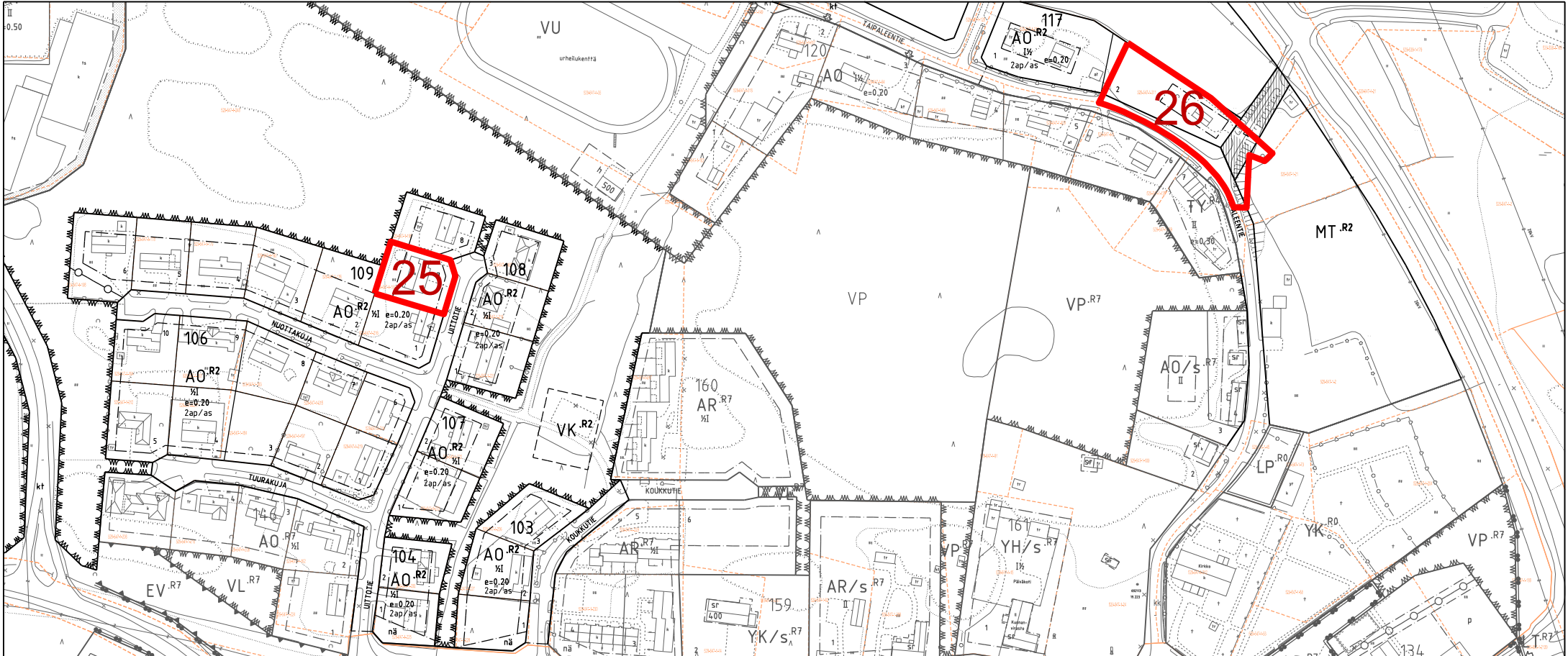
1:2000

Liitekartta 12

Ajankohta	Kiinteistö	Kylä/ kaup.osa	p-ala m ²	Kauppahinta	€/m ²	€/k-m ²	Rak.oikeus k-m ²	Käyttötarkoitus
23	30.4.21 487-1-2	Tärkkinen	1799	210 000 €	117 €	584 €	360	Asuinrakennuspaikka AO
24	22.1.21 487-1-226	Tärkkinen	2258	69 000 €	31 €	238 €	290	Asuinrakennuspaikka AO

Naantalissa 9.2.2022

Matti Kotiniemi, maankäyttöinsinööri



Kauppahintatilasto 2021
Rymättylä, kirjokylä

1:3000

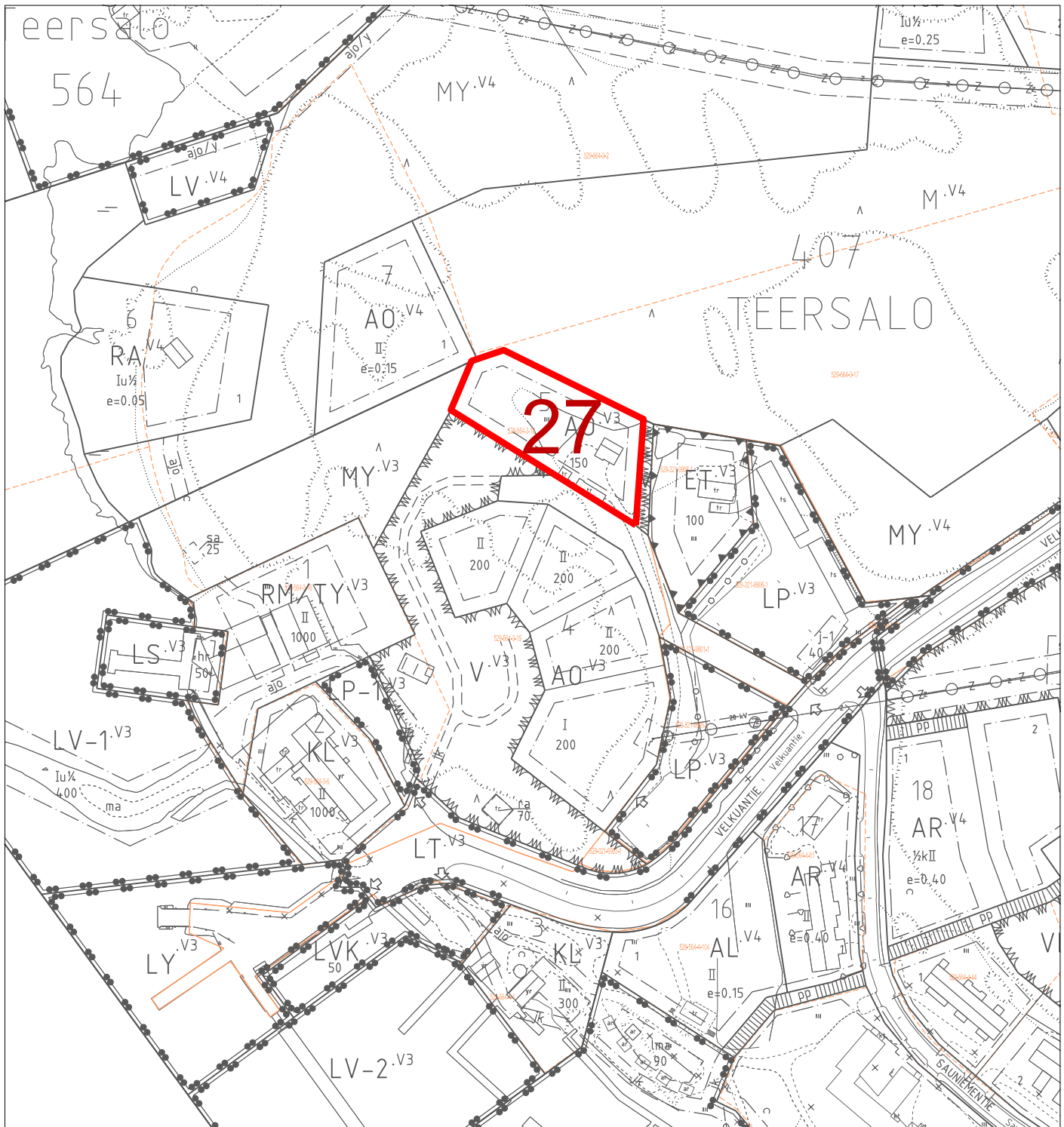
Liitekartta 13

Ajankohta	Kiinteistö	Kylä/ kaup.osa	p-ala m ²	Kauppa- hintaa	€/m ²	€/k-m ²	Rak.oikeus k-m ²	Käyttötarkoitus
25	5.2.21 547-1-181	Taipale	1160	50 000 €	43 €	216 €	232	Asuinrakennuspaikka AO
26	20.8.21 547-1-311	Taipale	3005	5 000 €	2 €	14 €	364	Asuinrakennuspaikka AO

Kk: Asuinkelvoton
rakennus
Vain arvottomia
rakennuksia

Naantalissa 9.2.2022

Matti Kotiniemi, maankäyttöinsinööri



**Kauppahintatilasto 2021
Velkua, Teersalo**

1:2000

Liitekarta 14

Ajankohta	Kiinteistö	Kylä/ kaup.osa	p-ala m ²	Kauppahinta	€/m ²	€/k-m ²	Rak.oikeus k-m ²	Käyttötarkoitus
27	17.9.21 564-3-18	Teersalo	2085	37 000 €	18 €	247 €	150	Asuinrakennuspaikka AO

Vain arvottomia rakennuksia

Naantalissa 9.2.2022

Matti Kotiniemi, maankäyttöinsinööri