








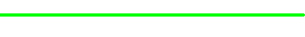



MERKINTÖJEN SELITYKSET:

-  Veden syvyys 0,5 m - 1 m (keskivesi)
Vaihtelu välillä 0 - 2,3 m
-  Veden syvyys 1 m - 1,5 m (keskivesi)
Vaihtelu välillä 0.26 - 2,8 m
-  Veden syvyys 1,5 m - 2 m (keskivesi)
Vaihtelu välillä 0.76 m - 3,30 m
-  Veden syvyys 2 m - 2,5 m (keskivesi)
Vaihtelu välillä 1.26 m - 3,8 m
-  Isoja kiviä
-  Nykyinen puu
-  Nykyinen valaisin
-  Nykyinen vesihuoltolinja
-  Muinaisjäännösalueen raja
-  RKY-alueen raja
-  Suunnittelualueen raja

MUUTOS TAI TÄYDENNYS

PAIVAYS NIMI LUKUM. TUNNUS

NAANTALIN KAUPUNKI
YMPÄRISTÖVIRASTO
YHDYSKUNTATEKNIikka

NIMI JA TARKENNE

**Nunnalahden uimaranta
Naantali**

AIHE JA LAJI

**Yleissuunnitelma
Nykytila**

MAASTOT. Naantali	SUUNN. JuHe	PIIRT. JuHe	TARKAST. RaSi	GEOTEKN.TARKAST. Iisi	MITTAKAAVA 1:500
PAIVAYS 12.2.2021				PIIR.NRO —	

RAMBOLL

Ramboll Finland Oy
Joukkajärvenkatu 6
20520 TURKU
PUH 020 755 6940

1510059491.1