


Alueella on varaus oleskelupaikalle, joka käsittää nuotiopaikat ja piknik-ryhmit. Oleskelupaikan sijoituksessa tulee huomioida pitkän näkymän säilyminen tilalta.



Mutkittelevan reitin varrelle on mahdollisuus sijoittaa julkiseen tilaan ja alueen teemaan soveltuvaa ympäristötaidetta. (Kuva: pxhere.com)



Suurikokoinen, monipuolinen ja teemoitettu kiipeilyväline sijoitetaan 1950-luvulla alueella olleen tuulimootorin paikalle. Välinettä voi höydyntää myös näköalapaikkana (Kuva:DuncanandGrove.com)




Maisemaan sovitettu pienialainen ja ratamainen skeittipaikka pumptrack-radan läheisyydessä (Kuva:WikimediaCommons)




Asfalttipintainen pumptrack-rata maisemoidaan siten, että se luontevasti asettuu ympäristöön (Kuva:zugspitzarena.com)



Niityn keskellä on oleskelupaikkoja, joihin voidaan sijoittaa esimerkiksi julkiseen tilaan tarkoitettuja riippumattoja (Kuva: off-ground.com)



Risteyksialueelle, palstaviljelyalueen yhteyteen suunnitellaan alueen ilmeeseen sopiva WC-tila, jonka yhteydessä on varustevarasto viljelypalstavaihtamista varten (Kuva: WikimediaCommons)



Selkeästi rajattu ja mielenkiintoisesti mutkitteleva puustoreitti saa hidastamaan kulkua ja säästää niityn pintakerrosta. (Kuva: Unsplash.com)



Oikoreitit käsittävät monikäyttöiset, motorisia taitoja kehittävät välineet ja rakenteet. (Kuva: www.michow.com/Holzliege-aseban)



Kasvillisuus on aukeilla alueilla maisemointia, joka rajataan monimuotoisilla pensas- ja perennastutuksilla. (Kuva: WikimediaCommons)



Alueelle sijoitetaan kaksi erilaista kiipeilyseinää, jotka palvelevat myös muita alueen toimintoja. (Kuva: Alexey Myakota)



MERKKIEN SELITYS

- Nykyinen tai istutettava puu, sijainti viitteellinen
- Säilyvä puustoinen kasvillisuus, sijainti viitteellinen
- Asemakaavalla suojeltu ympäristön osa
- Maisemaniitty
- Nurmi/Niittynurmi/Tekonurmi
- Koristepensas/Monimuotoistutus
- Perenna/Kausi-istutus
- Kivituhka
- Puupinta
- Palstaviljely-alue
- Toiminnallinen tilakeskus
- Afaltti- tai sorapintaus
- Väribetoni
- Puu-, komposiitti- tai murskepintainen puustoreitti
- Tilavaraukselle
- Tilavaraukselle toiminnalle tai rakenteelle
- Aita
- Seinä tai muuri
- Säilytettävä näkymä
- Asemakaavalla suojeltu rakennus
- Uuden hulevesiuoman tai painanteen linjaus, sijainti ja laajuus viitteellinen
- Vahvistettu peitotie, leveys 3metriä

MUUTOS TAI TÄYDENNYS				PÄIVÄYS	NIMI	LUKUM.	TUNNUS
NAANTALIN KAUPUNKI YMPÄRISTÖVIRASTO YHDYSKUNTATEKNIikka							
NIMI JA TARKENNE				AIHE JA LAJI			
Suovuoren alueen ideasuunnitelma Naantali				IDEASUUNNITELMA VE2 Suovuoren tilan ympäristön ideasuunnitelma			
MAASTOT.	SUUNN.	PIIRT.	TÄRKAST.	GEOTEKN.TÄRKAST.	MITTAKAAVA		
Naantali	HaWa	HaWa	Rajaja Sipilä		1:1500		
PÄIVÄYS	3.2.2021				PIIR.NRO		
					7		
Ramboll Finland Oy PL 718 Päämajankatu 2 33100 Tampere puh. 020 735 611				1510059835			