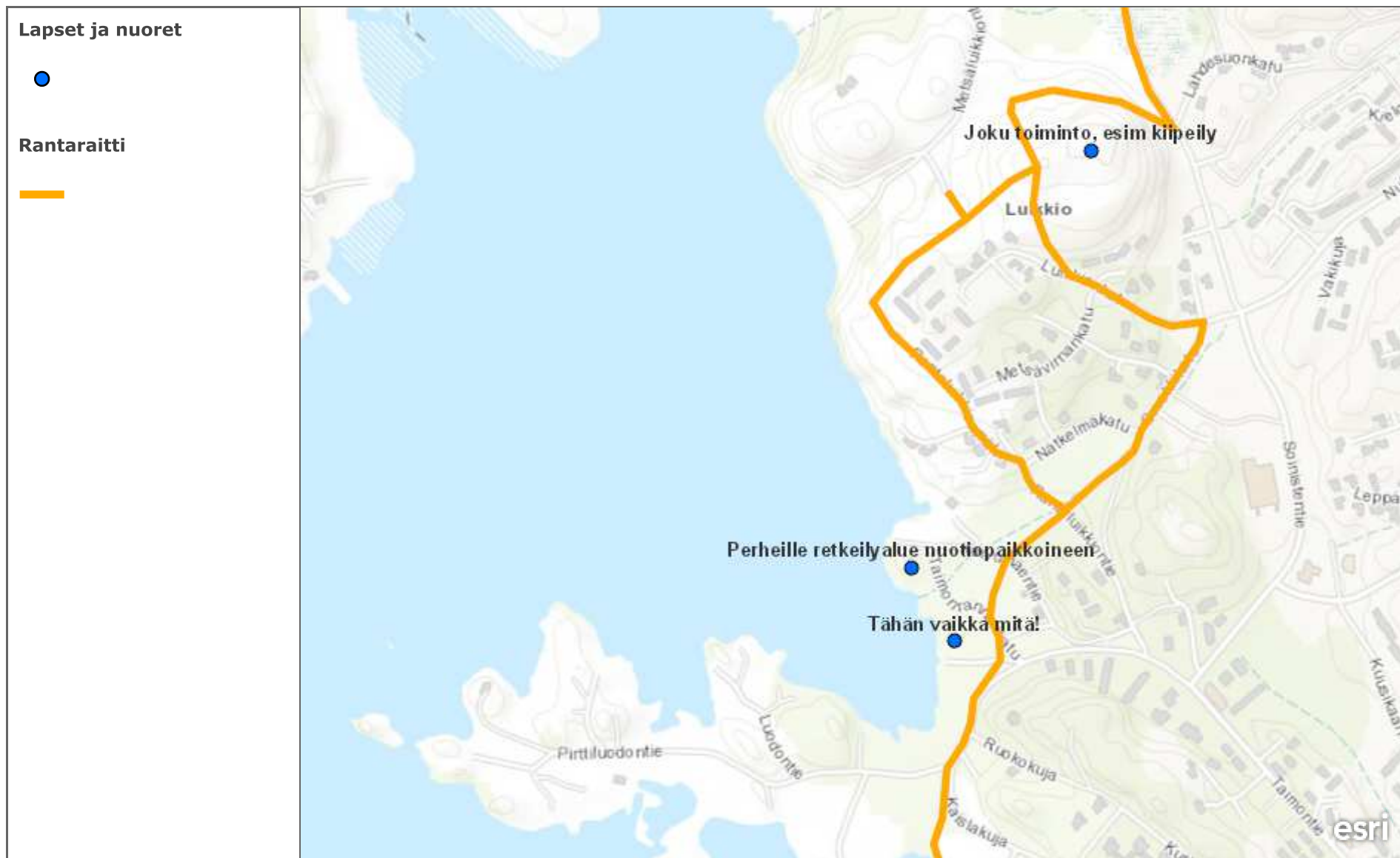


## Rantaraitin kehittäminen

Kartta 1

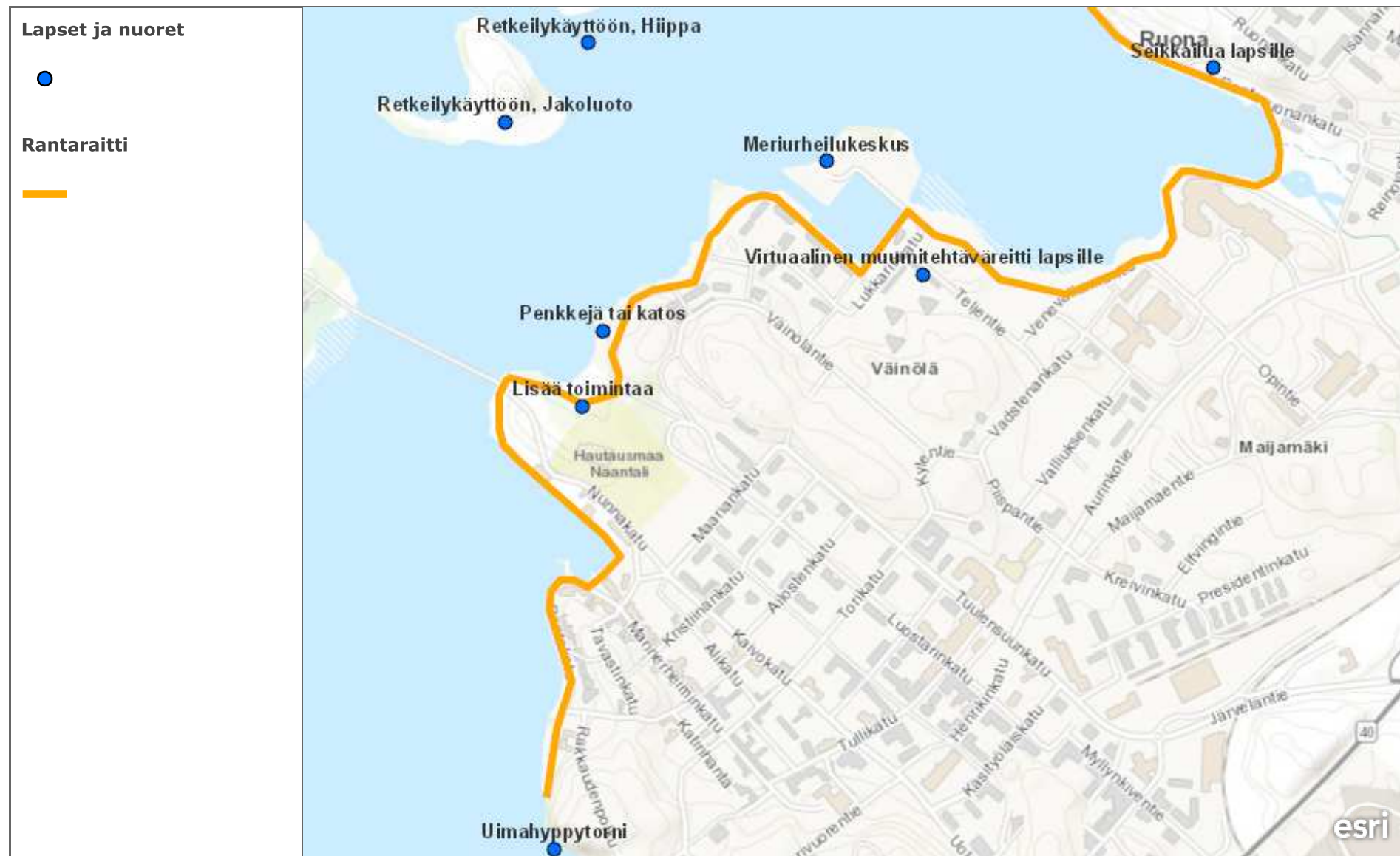


Rantaraitin kehittäminen, ideoiden tuominen kartalle

0.2km

National Land Survey of Finland, Esri, HERE, Garmin, INCREMENT P, USGS, METI/NASA

## Rantaraitin kehittäminen



Rantaraitin kehittäminen, ideoiden tuominen kartalle

0,2km

National Land Survey of Finland, Esri, HERE, Garmin, INCREMENT P, USGS, METI/NASA

## Rantaraitin kehittäminen



Rantaraitin kehittäminen, ideoiden tuominen kartalle

National Land Survey of Finland, Esri, HERE, Garmin, INCREMENT P, USGS, METI/NASA



## Rantaraitin kehittäminen

Kartta 4

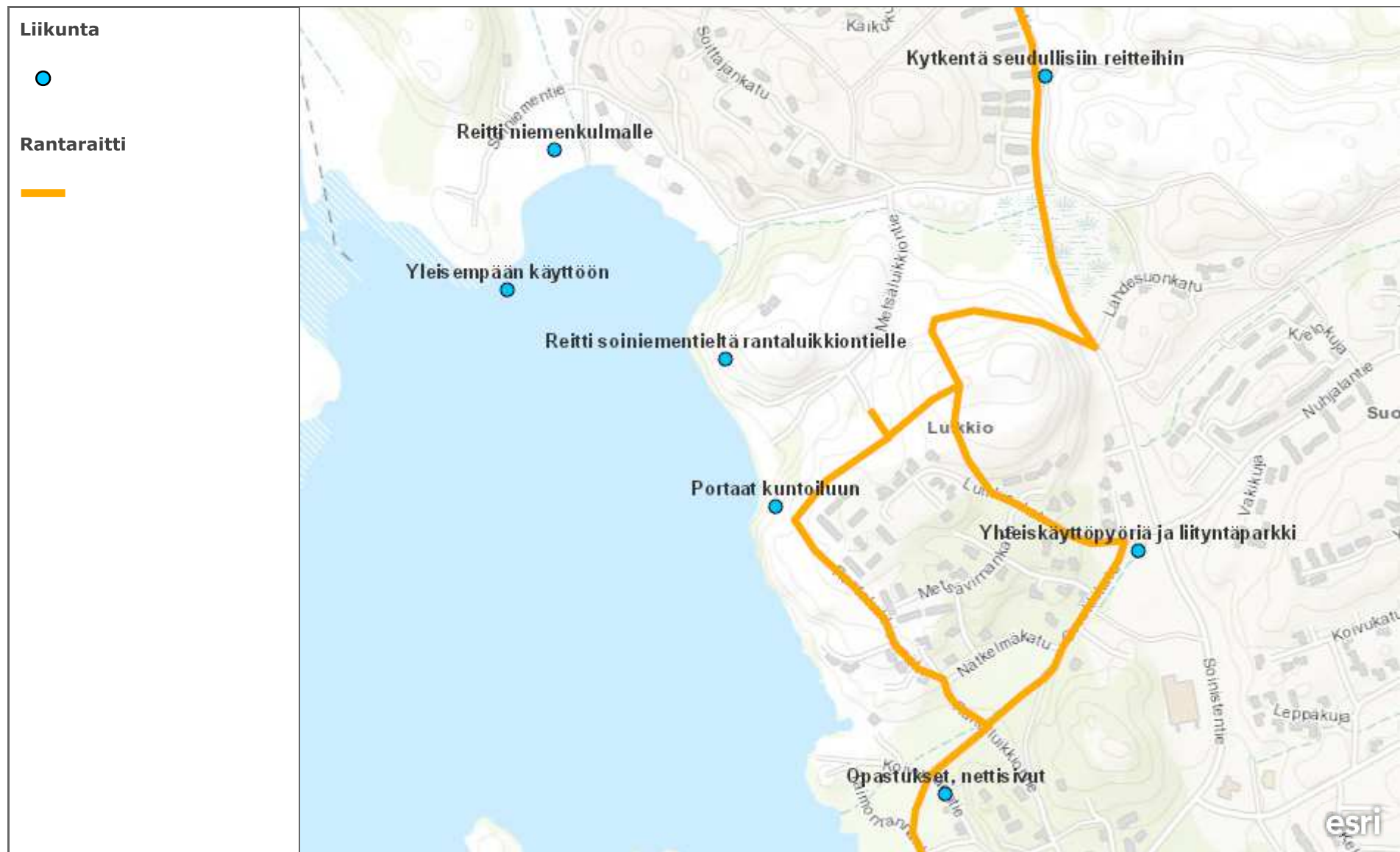


Rantaraitin kehittäminen, ideoiden tuominen kartalle

National Land Survey of Finland, Esri, HERE, Garmin, INCREMENT P, USGS, METI/NASA

## Rantaraitin kehittäminen

Kartta 5



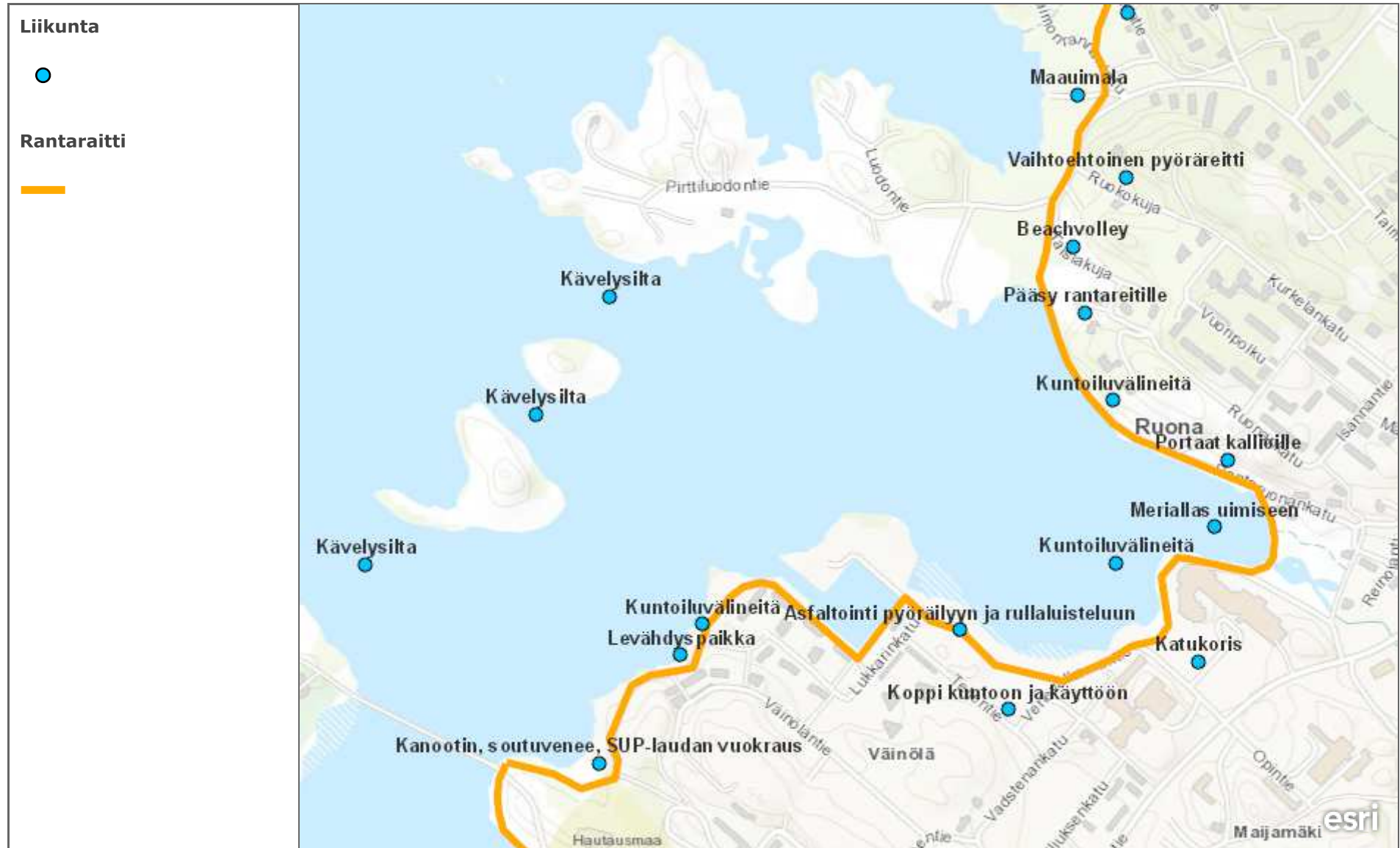
Rantaraitin kehittäminen, ideoiden tuominen kartalle

0.2km

National Land Survey of Finland, Esri, HERE, Garmin, INCREMENT P, USGS, METI/NASA

## Rantaraitin kehittäminen

Kartta 6



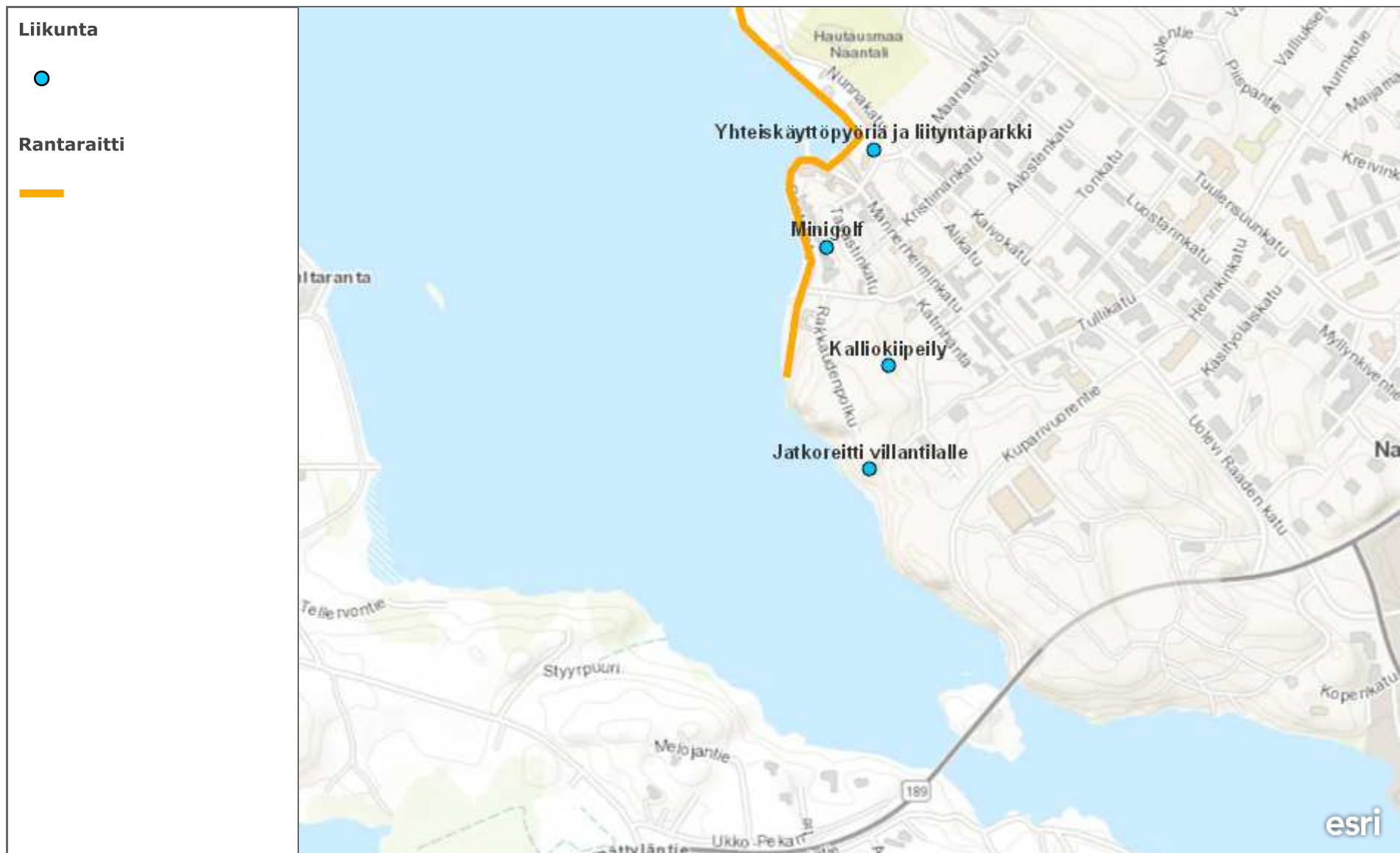
Rantaraitin kehittäminen, ideoiden tuominen kartalle

National Land Survey of Finland, Esri, HERE, Garmin, INCREMENT P, USGS, METI/NASA



## Rantaraitin kehittäminen

Kartta 7

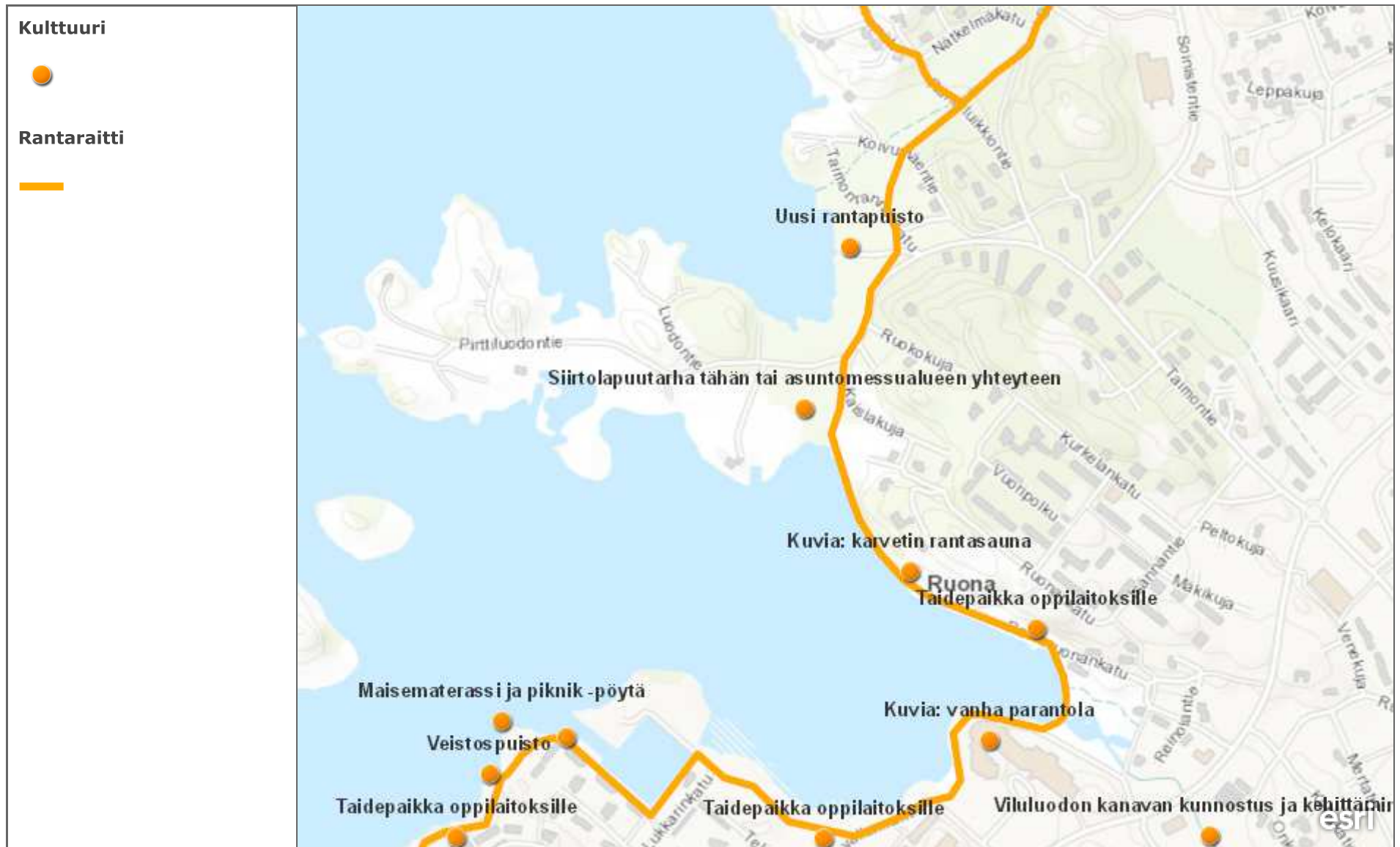


Rantaraitin kehittäminen, ideoiden tuominen kartalle

National Land Survey of Finland, Esri, HERE, Garmin, INCREMENT P, USGS, METI/NASA

## Rantaraitin kehittäminen

Kartta 8



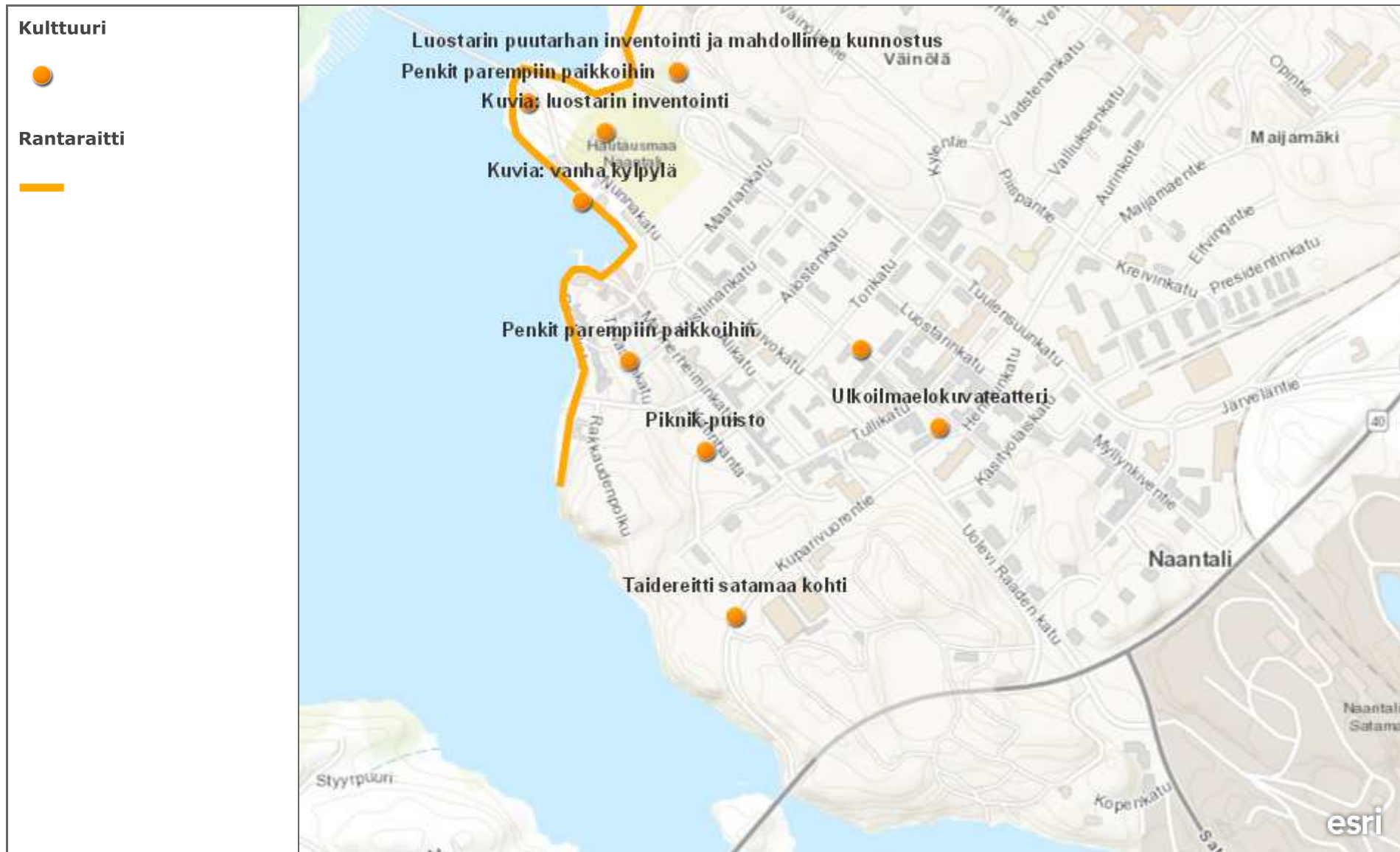
Rantaraitin kehittäminen, ideoiden tuominen kartalle

National Land Survey of Finland, Esri, HERE, Garmin, INCREMENT P, USGS, METI/NASA



## Rantaraitin kehittäminen

Kartta 9



Rantaraitin kehittäminen, ideoiden tuominen kartalle

National Land Survey of Finland, Esri, HERE, Garmin, INCREMENT P, USGS, METI/NASA