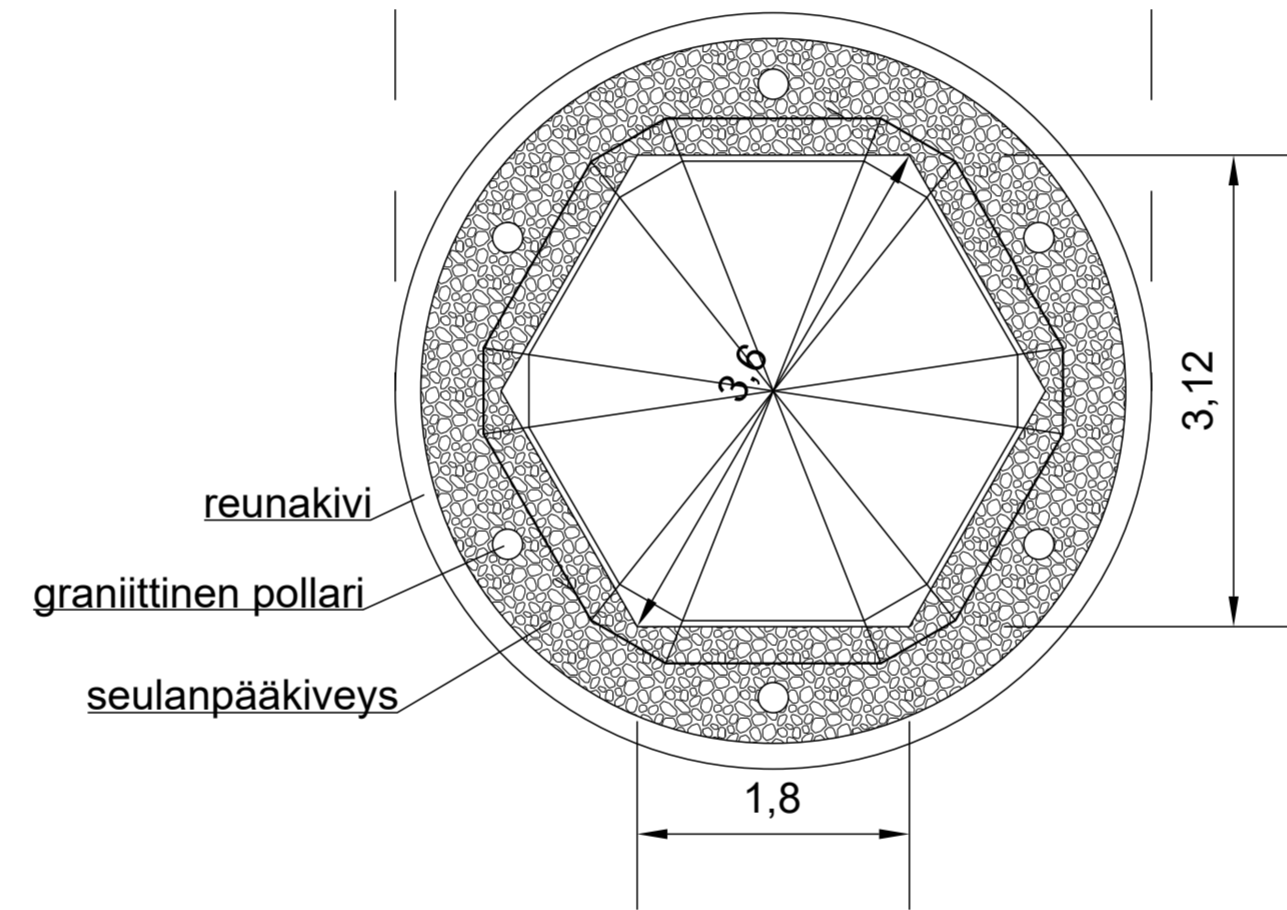
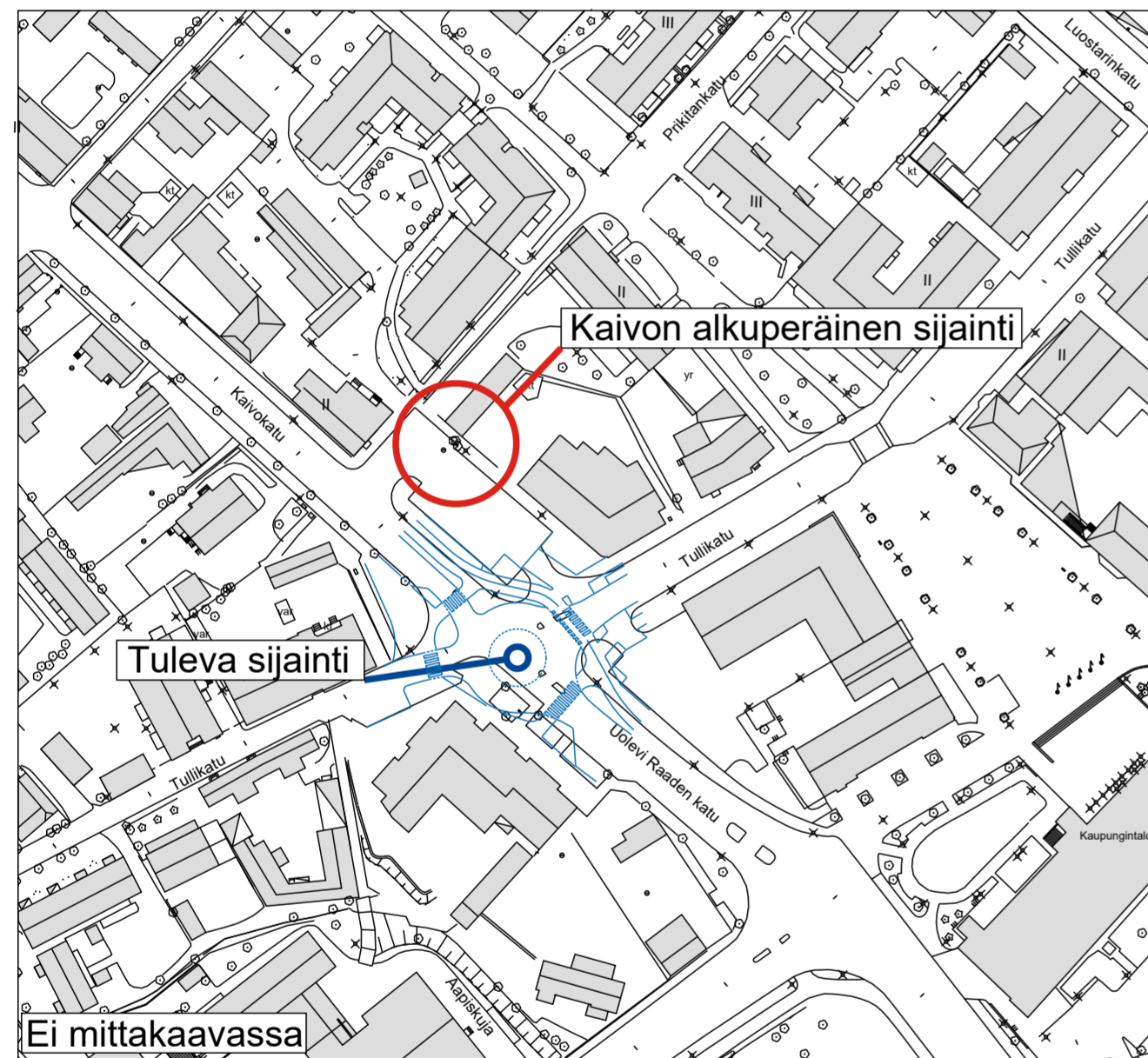
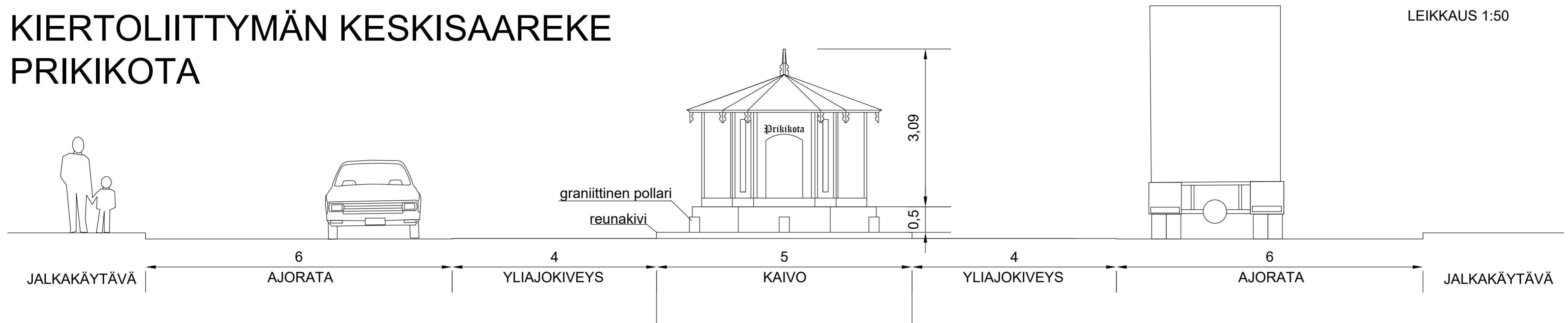


KIERTOLIITTYMÄN KESKISAAREKE PRIKIKOTA

LEIKKAUS 1:50



Prikikota-niminen kaivo on sijainnut Tullikadun ja Kaivokadun nykyisestä risteyksestä noin 45 metriä luoteeseen, Prikitankadun alkupäässä, entistä Seurahuonetta vastapäätä.

Prikikotaa on kansan keskuudessa nimitetty Prykikodaksi.

Valokuvat ovat Naantalin museolta.



Projektin tiedot		Kaup. osa / Kylä		Karttalehti	
KATU- JA RAKENUSSUUNNITELMA		KESKUSTA			
Tullikatu - Kaivokatu		Muutokset			
Kiertoliittymän keskisaareke					
Mittakaava: 1:50			Päiväys	Työnro	Piir. nro
NAANTALIN KAUPUNKI	Suunn. KON-INS Oy				
YMPÄRISTÖVIRASTO	Piirt. KON-INS Oy				
YHDYSKUNTATEKNIikka	Tark.				
	Hyväks.				
Allekirjoitukset		Aika ja paikka			
Suun.	Tuuli Heino	15.10.2018		RAISIO	
Tark./Hyv.	Ilkka Ojaniittu	Työ n:o			