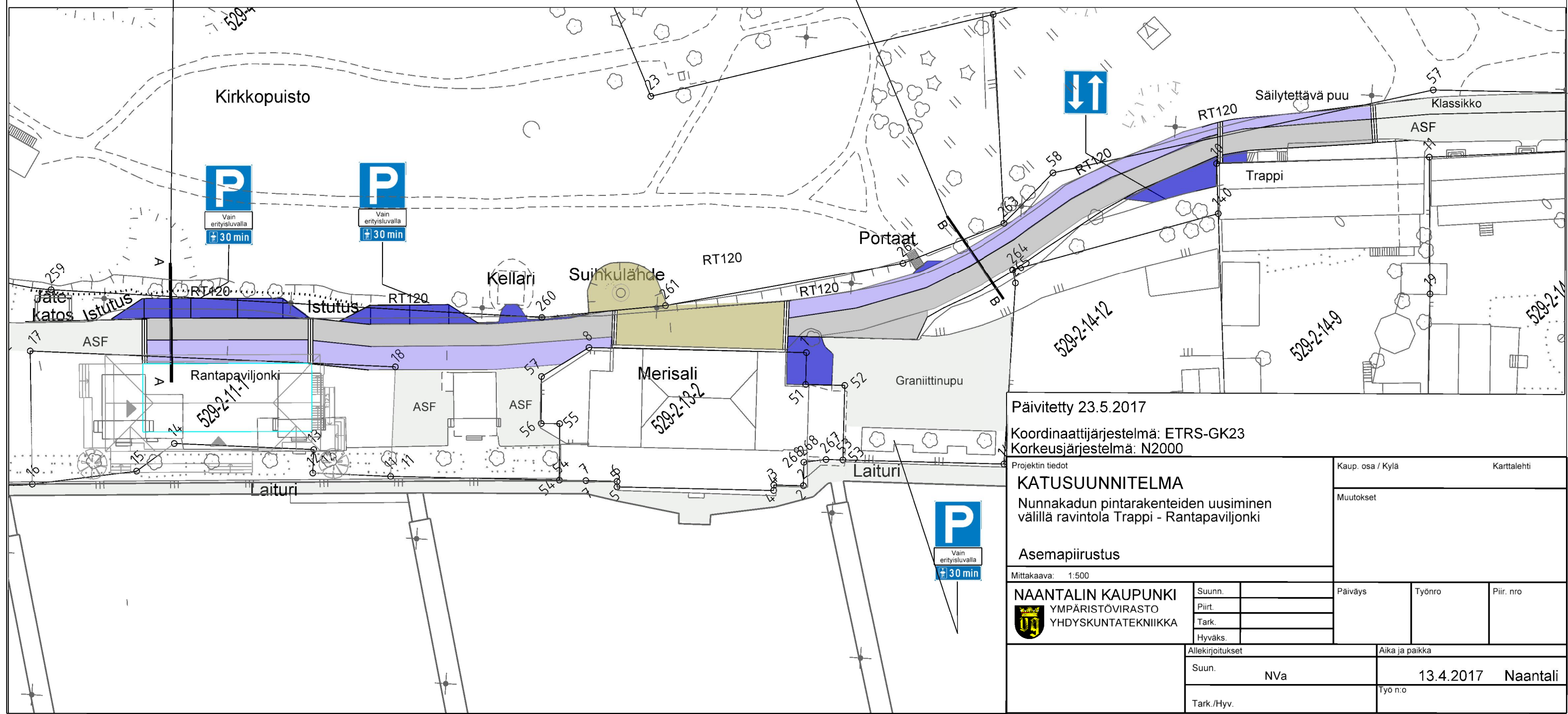
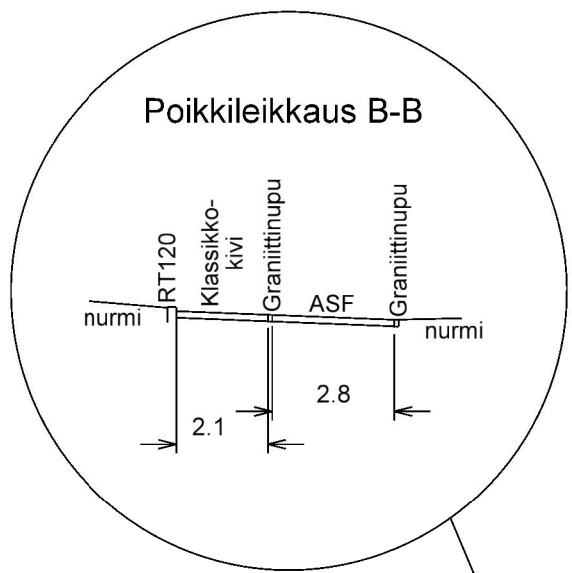
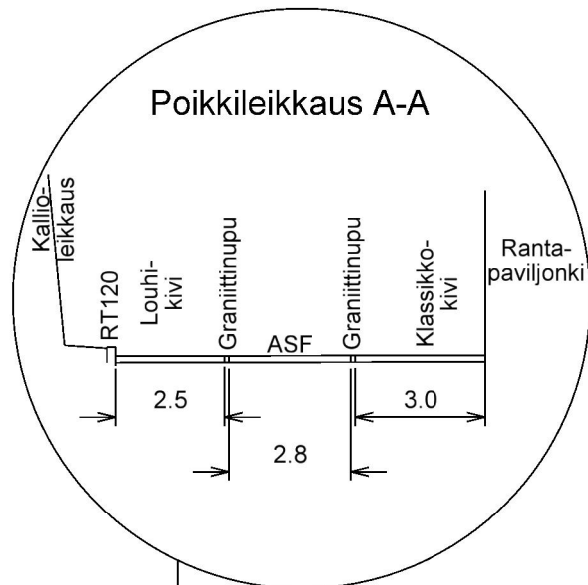


- Klassikkokivi
- Louhikivi
- Graniittinupu
- Asfaltti
- Nykyinen rakenne



Päivitetty 23.5.2017

Koordinaattijärjestelmä: ETRS-GK23
 Korkeusjärjestelmä: N2000

Projektin tiedot

KATUSUUNNITELMA

Nunnakadun pintarakenteiden uusiminen
 välillä ravintola Trappi - Rantapaviljonki

Asemapiirustus

Mittakaava: 1:500

NAANTALIN KAUPUNKI
 YMPÄRISTÖVIRASTO
 YHDYSKUNTA-TEKNIikka

Suunn.	
Piirt.	
Tark.	
Hyväks.	

Kaup. osa / Kylä Karttalehti

Muutokset

Päiväys Työnro Piir. nro

Allekirjoitukset		Aika ja paikka	
Suun.	NVa	13.4.2017	Naantali
Tark./Hyv.		Työ n:o	