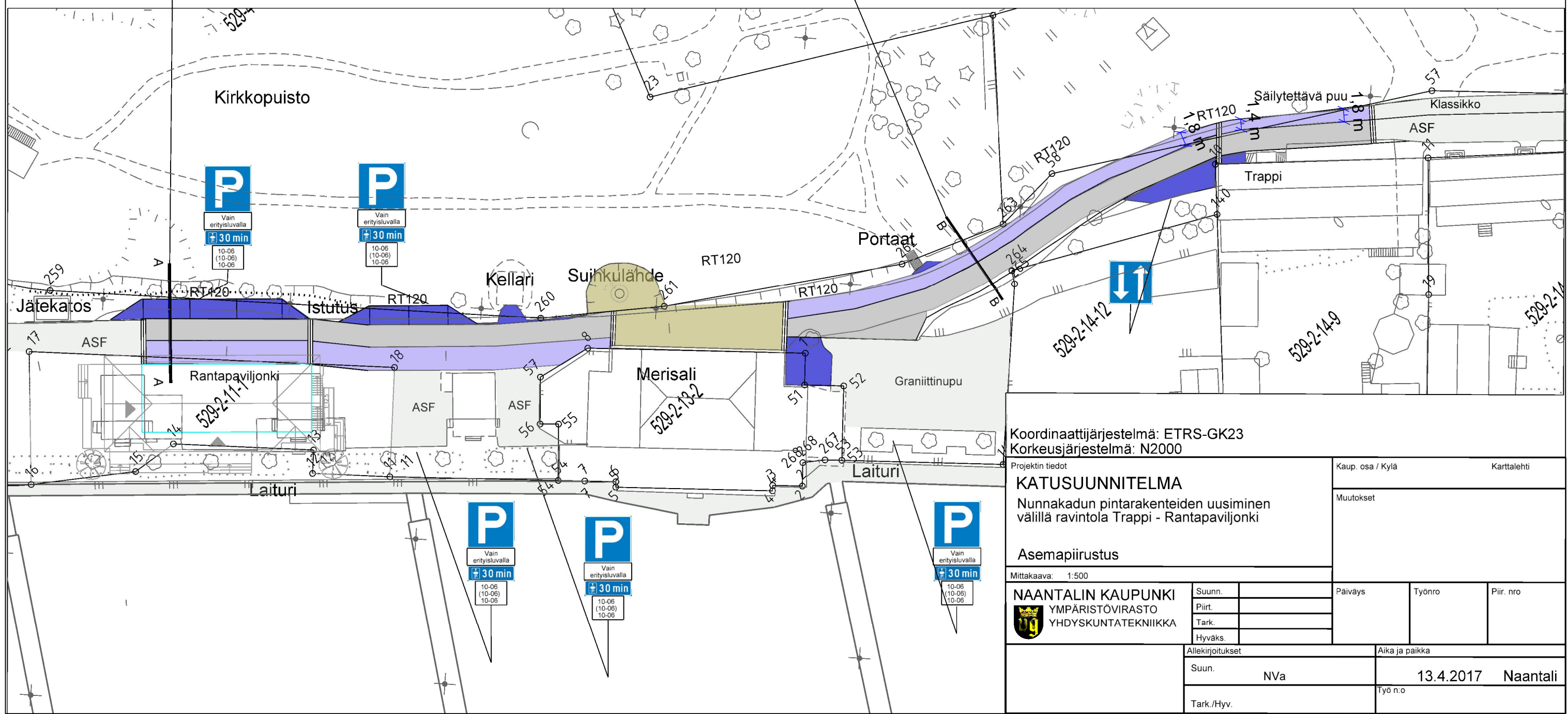
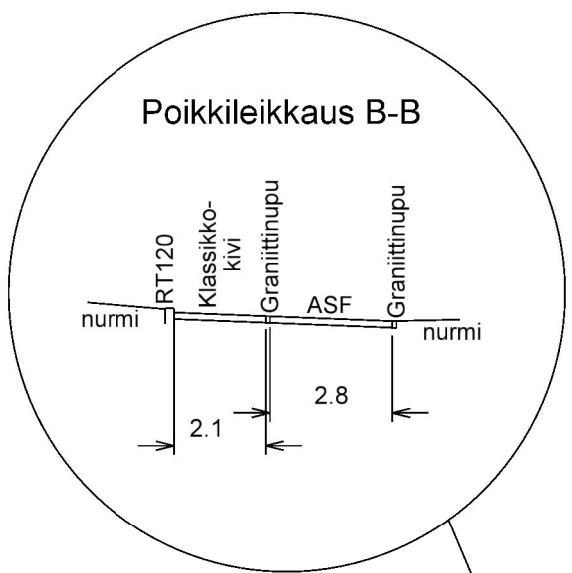
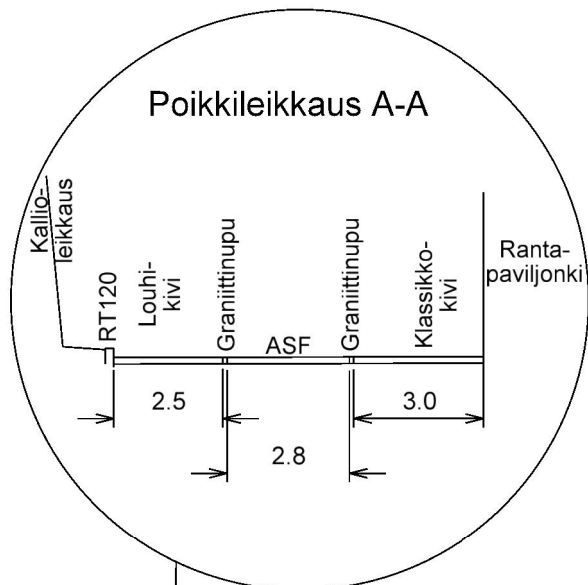


- Klassikkokivi
- Louhikivi
- Graniittinupu
- Asfaltti
- Nykyinen rakenne



Koordinaattijärjestelmä: ETRS-GK23
 Korkeusjärjestelmä: N2000

Projektin tiedot		Kaup. osa / Kylä	Karttalehti	
KATUSUUNNITELMA		Muutokset		
Nunnakadun pintarakenteiden uusiminen välillä ravintola Trappi - Rantapaviljonki				
Asemapiirustus				
Mittakaava: 1:500		Paiväys	Työnro	Piir. nro
NAANTALIN KAUPUNKI	Suunn.			
YMPÄRISTÖVIRASTO	Piirt.			
YHDYSKUNTATEKNIikka	Tark.			
	Hyväks.			
Allekirjoitukset		Aika ja paikka		
Suun.	NVa	13.4.2017		Naantali
Tark./Hyv.		Työ n:o		